Die Bau- und Kunstdenkmäler von Westfalen

Westfalen (Provinzialverband

FA
70
DF(1)

HARVARD COLLEGE
LIBRARY

FROM THE BEQUEST OF
CHARLES SUMNER
CLASS OF 1830
Senator from Massachusetts
FOR BOOKS RELATING TO
POLITICS AND FINE ARTS

TRANSFERRED TO
FINE ARTS LIBRARY

Digitized by Google



HARVARD COLLEGE
LIBRARY

FROM THE BEQUEST OF
CHARLES SUMNER
CLASS OF 1830
Senator from Massachusetts
FOR BOOKS RELATING TO
POLITICS AND FINE ARTS

TRANSFERRED TO
FINE ARTS LIBRARY

Digitized by Google

HARVARD COLLEGE
LIBRARY

FROM THE BEQUEST OF
CHARLES SUMNER
CLASS OF 1830
Senator from Massachusetts
FOR BOOKS RELATING TO
POLITICS AND FINE ARTS

TRANSFERRED TO
FINE ARTS LIBRARY

Digitized by Google



Digitized by Google

Die

Bau- und Kunstdenkmäler

von

Westfalen.

Herausgegeben

vom

Provinzial-Verbande der Provinz Westfalen,

bearbeitet

von

A. Ludorff

Provinzial-Bauinspektor und Konservator.

Münster i. W.

Kommissions-Verlag von Ferdinand Schöningh, Verlagsbuchhandlung in Paderborn.

1893.

Digitized by Google

Die

Bau- und Kunstdenkmäler

des

Kreises Lüdinghausen.

Im Auftrage des Provinzial-Verbandes der Provinz Westfalen

bearbeitet

von

A. Ludorff

Provinzial-Bauinspektor und Konservator.

Mit geschichtlichen Einleitungen

von

J. Schwieters

Kaplan in Herbern.

Münster i. W.

Kommissions-Verlag von Ferdinand Schöningh, Verlagsbuchhandlung in Paderborn.

1895.

Digitized by Google

FA 770.70F (1)

Digitized by Google

Vorrede.

Die Mehrzahl der preußischen Provinzen hat die auf Anregung des Staates seit einigen Jahrzehnten begonnene Aufstellung und Veröffentlichung der sogenannten Denkmäler-Inventare bereits abgeschlossen. Die Provinz Westfalen nahm zwar als eine der ersten diese Arbeiten in Angriff, blieb jedoch in der Fortführung derselben bedeutend zurück. Bis vor vier Jahren lag die Leitung der Arbeiten in den Händen des westfälischen Provinzial-Vereins für Wissenschaft und Kunst zu Münster, der in der Zeit vom Jahre 1875 bis 1888 zwei Kreise: Hamm[1] und Warendorf[2] veröffentlicht hat.

Seit vier Jahren hat der Provinzial-Verband von Westfalen die Ausführung übernommen. Außer dem Unterzeichneten sind dabei thätig, insbesondere bei der Anfertigung der photographischen und zeichnerischen Abbildungen, der Architekt Batteux und der Zeichner Leven. In jedem Jahre werden die Inventare von zwei bis drei Kreisen aufgestellt und sollen die Veröffentlichungen möglichst schnell nach einander erfolgen.

Im Allgemeinen bezwecken die Inventarisationen die Erforschung, den Schutz und die Erhaltung aller durch Kunstwerth und Eigenthümlichkeit sich auszeichnenden Denkmäler. Sie streben danach, die Denkmäler, welche durch Baufälligkeit, Bedürfniß, Restauration, Veräußerung u. s. w. sich verändern oder abhanden kommen, in Wort und Bild der Nachwelt zu überliefern. Sie bieten für die Entwickelung der staatlichen Denkmalspflege eine sichere und wesentliche Grundlage. Insbesondere wollen die westfälischen Inventare dem kunstgeschichtlichen Forscher für Spezialstudien und eingehendere Untersuchungen einen allgemeinen Ueberblick über die geschichtliche und kunstgeschichtliche Entwickelung eines Kreises unter Angabe der ihm etwa zu Gebote stehenden Quellen und in knapper, katalogisirender Weise ein Verzeichniß der vorhandenen Denkmäler verschaffen.

[1] Nordhoff, Kunst- und Geschichtsdenkmäler von Westfalen Stück I, 1880.
[2] Derselbe, desgleichen Stück II, 1886.

Digitized by Google

Die kurze Beschreibung der letzteren soll durch eine möglichst reiche Beigabe von Abbildungen unterstützt werden, um den Fachgelehrten und Künstler sowohl, wie den Handwerker in den Stand zu setzen, sich über die Beschaffenheit eines Gegenstandes gleich auf den ersten Blick zu belehren, um insbesondere dem ausübenden Handwerker und Künstler des Kreises zu zeigen, wo er für sein Schaffen mustergültige Vorbilder in seiner unmittelbarsten Nähe finden kann.

Für die Eingesessenen eines Kreises wird mithin eine möglichst große Zahl von Abbildungen ganz besonderes Interesse haben. Um dieses Streben nach einer reichen bildlichen Ausstattung zu unterstützen und namentlich den größeren Schwankungen unterworfenen Privatbesitz in gleicher Weise wie den öffentlichen Besitz zu behandeln, gewähren die Kreise zu den Kosten der Herstellung von Abbildungen erhebliche Beiträge. Der Kreis Lüdinghausen hat einen solchen in Höhe von 3000 Mark bewilligt. In Folge dessen tritt eine bedeutende Ermäßigung des Ankaufspreises ein, so daß sich auch die Unbemittelten leichter in den Besitz des Buches setzen können.

Die westfälischen Denkmäler-Verzeichnisse werden zunächst nur die christliche Zeit berücksichtigen und auch diese nur bis zum Ende des 18. Jahrhunderts. Es ist beabsichtigt, die vorchristlichen Zeiten für ganz Westfalen in einem späteren Bande zu bearbeiten. Ebenso wird eine allgemeine, die ganze Provinz umfassende, kunstgeschichtliche Abhandlung, nebst einer Uebersicht der Geschichte Westfalens — letztere von Professor Dr. Finke — als Schlußband dem letzten Bande der Inventarisationswerke folgen.

Jedem Inventar ist eine historische Einleitung vorausgeschickt, welche den ganzen Kreis betrifft. Es folgen derselben noch besondere geschichtliche Abhandlungen für die einzelnen, alphabetisch geordneten Gemeinden. Für das vorliegende Werk hat Herr Kaplan Schwieters in Herbern diese Bearbeitungen übernommen.

Die Denkmäler, z. B. die vorhandenen Inventarstücke einer Kirche sind nur in soweit aufgeführt, als es für ein Denkmäler-Verzeichniß von einiger Wichtigkeit erschien. Minderwerthige und moderne Kunstgegenstände sind bei der Aufzählung, Beschreibung und Abbildung übergangen[1].

Die Grundrisse sind sämmtlich im einheitlichen Maßstabe 1:400, die Situationspläne in 1:2500 mit der Ostrichtung nach rechts in den Druck eingefügt.

Die neuen Veröffentlichungen werden den vom Provinzial-Verein herausgegebenen im äußeren Formate möglichst gleichkommen.

[1] Es muß zugestanden werden, daß durch den reicheren Zufluß von Geldmitteln in vereinzelten, namentlich den Privatbesitz betreffenden Fällen auch Gegenstände von geringerem Werthe durch Abbildung veröffentlicht werden, deren Erwähnung im Verzeichnisse unter anderen Umständen genügt haben würde.

Digitized by Google

Auf Grund von Anbietungsverfahren wurde die Herstellung der Lichtdrucke der Firma Römmler & Jonas in Dresden, die der Clichés[1] und des Druckes der Firma Dr. E. Albert & Co. in München übertragen.

Um durch Einstellung der großen Menge von Clichés in den Text die Uebersichtlichkeit desselben nicht allzusehr zu beeinträchtigen, sind die meisten Clichés zu Tafeln zusammengestellt worden und haben im Verein mit den Lichtdrucktafeln eine fortlaufende Nummerirung erhalten. Je nach Belieben lassen sich diese Bildtafeln daher entweder an den betreffenden Stellen in das Werk einfügen, oder sie können für sich zu einem Bilder-Atlas vereinigt werden.

Münster i. W., Weihnachten 1892

Tudorff.

[1] Die Unterlagen für die überwiegende Mehrzahl der nach Zeichnungen hergestellten Clichés sind unter Anwendung des „photoautographischen" Zeichenverfahrens angefertigt worden. Eine nähere Erläuterung desselben enthält der nachstehende Auszug nebst Bericht:

Auszug aus der Patentschrift Nr. 62238.

Nach einer photographischen Negativplatte wird ein Abzug auf dem im Handel befindlichen Eisenblaupapier hergestellt und das so erhaltene Bild alsdann mittels Blei oder guter chinesischer Tusche nachgezeichnet. Behufs Entfernung der blauen Färbung und der nicht nachgezeichneten Theile wird der Abzug zuerst in starkem Salmiakgeist so lange gebadet, bis eine hellgelbe Färbung eingetreten ist. Letztere verschwindet sodann in einem Bade von verdünnter Schwefelsäure (1 : 100). Die somit erhaltene Zeichnung auf völlig weißem Papier läßt sich nach Belieben ergänzen und findet Verwendung:

1. in Blei als Unterlage für Aquarelle, Gemälde u. s. w.,
2. in Tusche bei Herstellung von Vervielfältigungen auf chemigraphischem Wege (Zinkcliché).

Patent-Anspruch: Verfahren zur Herstellung von Handzeichnungen, darin bestehend, daß auf blau-saurem Eisenpapier photographische Copien hergestellt, nachgezeichnet und gebleicht werden.

Bericht.

Das photoautographische Verfahren ist die Herstellung einer Zeichnung unter Benutzung einer photographischen Negativplatte, oder die Umwandlung eines photographischen Bildes in eine Strichzeichnung.

Mit photographischer Treue läßt sich durch die Anwendung des Verfahrens das Bild eines Gegenstandes zeichnerisch herstellen, weil die Photographie selbst die Grundlage der Zeichnung bildet. Es wird nicht bloß eine absolut genaue Wiedergabe aller photographischen Linien erzielt, auch das beliebige Fortlassen nebensächlicher und das Bild störender Gegenstände, sowie die Vervollständigung des Bildes durch die für den photographischen Apparat nicht erreichbar gewesenen Theile wird ermöglicht. . . .

Zweckmäßig ist die Anwendung in folgenden Fällen: 1) wenn es auf möglichste Billigkeit bei Ausführung von Reproduktionen photographischer Bilder ankommt. Das Verfahren gestattet die Verwendung des billigsten Reproduktionsverfahrens mittelst Zinkcliché's; 2) wenn wegen mangelhafter Platten und Photographien die Anwendung der theureren Reproduktionsverfahren, welche die photographischen Positive und Negative unmittelbar benutzen, wie Autotypie, Lichtdruck-Verfahren 2c., nicht ausführbar ist; 3) als Unterlage zur Herstellung von Aquarellen, Bleistiftzeichnungen 2c.; 4) als Unterlage für Oelmalerei, Stickerei 2c., da für diese Fälle, in welchen Eisenblaupapier nicht anwendbar ist, die Flüssigkeit, mit welcher das im Handel befindliche Eisenblaupapier hergestellt wird, sich auf Seide, Leinen 2c. auftragen und in gleicher Weise verwerthen läßt.

Außer den in der Patentschrift empfohlenen Chemikalien besitzen noch viele andere die Eigenschaft, das Entfärben und allmählige Abschwächen der blauen Copien zu bewirken.

Die praktische Verwerthung des Verfahrens dürfte mithin sich besonders empfehlen für alle Unternehmungen zur Aufnahme und billigsten Wiedergabe von Denkmäler-Inventarisationen, für Maler-, Kunst-, Gewerbe- und Handarbeit-Schulen, für medizinische und sonstige wissenschaftliche Institute 2c.

Der Patentinhaber, Architekt Viktor Battenj hierselbst, hat das Entfärben der blauen Copien zuerst vorgenommen. Derselbe beansprucht für die anderweite Benutzung des Verfahrens eine Entschädigung von 120 Mark im ersten Jahre und von je 80 Mark in den folgenden Jahren. . . .

Digitized by Google

Provinz Westfalen.

Digitized by Google

Kreis Lüdinghausen.

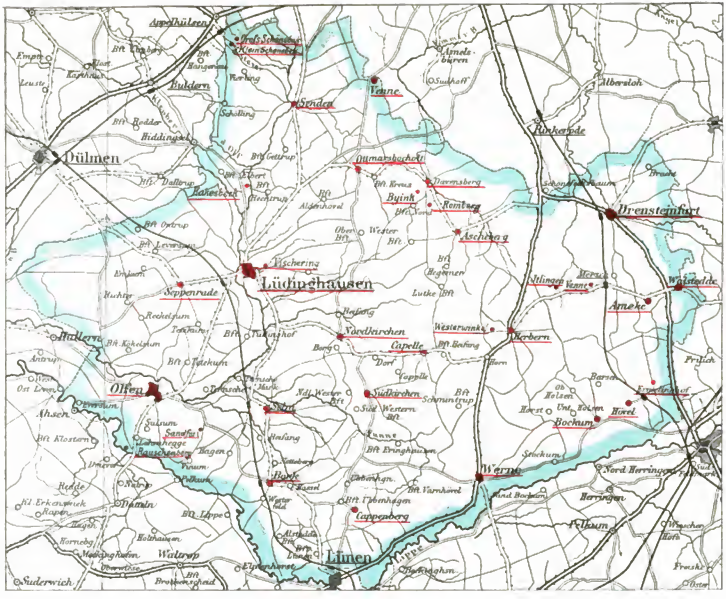

Digitized by Google

eschichtliche Einleitung.

Der Kreis Lüdinghausen liegt im südöstlichen Theile des Regierungsbezirks Münster. Derselbe reicht im Süden an die Lippe, deren jenseitiges Ufer die Kreise Dortmund[2] und Hamm berühren. Er ist im Westen von dem Kreise Coesfeld, im Norden von dem Kreise Münster und im Osten von dem Kreise Beckum begrenzt. Größe: 697 □Kilometer, etwa 12 □Meilen, mit rund 40 700 Einwohnern, von denen 39 900 Katholiken, 460 Evangelische, die übrigen Israeliten sind.

Der Boden ist durchgehends flach; am Westrande, in der Gemeinde Seppenrade, erheben sich die kahlen Borkenberge, die sich nach Haltern weiter fortsetzen. Durch den Süden der Gemeinde Walstedde, Herbern und Ascheberg ziehen sich mäßige Bodenerhebungen (Herrensteiner Knapp, Kuriker Berg, sowie Höhen in den Bauerschaften Nordiek, Horn und Westerbauerschaft), welche die Wasserscheide zwischen dem Ems- und Rheingebiet bilden. Zum ersteren gehören die Gemeinden Walstedde, Drensteinfurt, sowie der größte Theil der Gemeinden Herbern und Ascheberg. Alle übrigen Gemeinden gehören dem Lippe- beziehungsweise Rheingebiete an. Die genannten vier Gemeinden entsenden ihr Wasser zur Ems durch die Werse, links mit dem Umlaufbach, in den Gemeinden Drensteinfurt und Herbern, durch den Emmerbach und Mühlenbach in den Gemeinden Herbern und Ascheberg. Zur Lippe fließen die Stever, links mit dem Dümmerbach, Teufelsbach, der Funne, dem Selmerbach, rechts mit dem Kleuterbach in den Gemeinden Senden, Lüdinghausen, Selm und Olfen, ferner der Düsterbach und die Horn in Werne und Herbern, die Lake in Bockum, die Geinegge in Hövel. Der Boden ist meist guter Weizenboden, nur in den Gemeinden Werne, Olfen, Seppenrade, Lüdinghausen, Senden und Venne zum Theil von geringerer Güte. In Olfen, Ottmarsbocholt und Venne gibt es ausgedehnte Haiden und Torfmoor. Holz zu Bauzwecken ist reichlich vorhanden, ebenso Material zu Ziegelsteinen; daher finden sich Ziegeleien fast in allen Orten des Kreises. Kalkbrennereien für den lokalen Bedarf sind dagegen nur vereinzelt vorhanden. Arm ist der Kreis an Bruchsteinen.

[1] G aus dem Chorbuch der Kirche zu Olfen (siehe unten).

[2] Nur mit dem Orte Altlünen greift der Kreis Dortmund über die Lippe nach Norden hinüber; die drei Bauerschaften dieser Gemeinden gehören aber zum Kreise Lüdinghausen.

Digitized by Google

In der Bauerschaft Netteberge, Kirchspiel Bork, findet sich ein guter, wetterfester Stein zu Straßen- und Wegebauten; zu Hochbauten jedoch wird derselbe wenig gebraucht, da er schwer zu verarbeiten ist. Die dunkelen, eisenhaltigen Steine der Borkenberge finden nur in der nächsten Umgebung einige Verwendung. Werksteine zum Bau von Häusern und Kirchen werden daher theils von den in den Kreisen Coesfeld und Münster gelegenen Baumbergen, theils von Ibbenbüren, Bentheim und Gildehaus bezogen. In älterer Zeit wurden zu Kirchenbauten auch die graugrünlichen, an der Oberfläche verwitternden Steine von Westönnen bei Hamm benutzt. Noch sei erwähnt, daß im Kreise Lüdinghausen die Förderung des aderweise vorkommenden Strontianit theils durch bergmännisch betriebenen Schacht- und Stollenbau, theils durch Tagesbrüche mit ziemlichem Erfolge seit einigen Jahrzehnten betrieben wird. Das vorzüglich in Zuckerfabriken verwendete Mineral kommt in den Gemeinden Ottmarsbocholt, Aschebergs, Herbern und Drensteinfurt hauptsächlich vor, und pflanzt sich von hier weiter in den Kreis Beckum fort.

Katholische Pfarrgemeinden sind im Kreise folgende: Aschebergs, Bockum, Bork, Cappenberg, Drensteinfurt, Herbern, Hövel, Lüdinghausen, Nordkirchen, Olfen, Ottmarsbocholt, Selm, Senden, Seppenrade, Südkirchen, Venne, Walstedde und Werne. Sie bilden mit Ausnahme von Cappenberg auch politische Gemeinden. Aschebergs, Lüdinghausen und Werne sind Gründungen des heiligen Ludgerus; um 850 entstand Olfen, um das Jahr 1000 Selm, Nordkirchen und Südkirchen, im 11. Jahrhundert Bork, Drensteinfurt, Ottmarsbocholt und Senden, im 12. Jahrhundert Bockum, Herbern und Hövel, im 13. Jahrhundert Venne, im 19. Jahrhundert Cappenberg[1]. Die evangelische Gemeinde zu Lüdinghausen ist ebenfalls im 19. Jahrhundert gegründet.

Politische Aemter bezw. Bürgermeistereien sind:

1. Amt Aschebergs,
2. Amt Bork (Bork, Selm und drei Bauerschaften von Altlünen),
3. Amt Drensteinfurt (Drensteinfurt, Bockum, Hövel und Walstedde),
4. Amt Herbern,
5. Bürgermeisterei Stadt Lüdinghausen,
6. Amt Lüdinghausen (die Lüdinghauser Bauerschaften und Seppenrade),
7. Amt Nordkirchen (Nord- und Südkirchen),
8. Amt Olfen,
9. Amt Senden (Senden, Ottmarsbocholt und Venne),
10. Bürgermeisterei Werne,
11. Amt Werne (die Werne'schen Bauerschaften).

Der Kreis umfaßt Theile von zwei alten Gauen; die Gemeinden Olfen, Seppenrade, Lüdinghausen und Senden gehören dem Stevergau an. Tibus[2] rechnet auch die Bauerschaft Ternsche, Kirchspiel Selm, hinzu. Sämmtliche andere Gemeinden bilden einen Theil des östlich gelegenen Dreingaus.

Der Kreis gehörte mit seinen Theilen folgenden Freigrafschaften an:

1. Freigrafschaft Sendenhorst, die außer Sendenhorst u. s. w. auch einen Teil von Drensteinfurt umfaßte. Stuhlherren waren die Bischöfe von Münster und die Grafen von Limburg; unterbelehnt die von Schröder Ahlen, dann die von Büren Davensberg. Freistühle liegen nicht im Kreise Lüdinghausen.

[1] Tibus, Gründungsgeschichte Seite 608 f.
[2] Gründungsgeschichte Seite 324. 282.

Digitized by Google

2. Freigrafschaft Wildeshorst. Sie umfaßte Hövel, Bockum, Werne, Herbern, Walstedde, Drensteinfurt und Ascheberg (dazu Heeßen, Dolberg, Rinkerode und Albersloh). Stuhlherren waren die Bischöfe von Münster und die Grafen von der Mark; unterbelehnt die Herrn zu Heeßen-Drensteinfurt; diese Freigrafschaft besaß 17 Gerichtsstätten, Freistühle, im Kreise Lüdinghausen.
3. Die Freigrafschaft Wesenfort. Zu dieser gehören die Gemeinden Selm, Bork, Altlünen, die Bauerschaft Ostik vom Kirchspiel Werne, Südkirchen, Nordkirchen, Ottmarsbocholt und Ascheberg zum Theil (dazu Amelsbüren und Rinkerode zum Theil). Stuhlherren waren die Bischöfe von Münster und die Grafen von der Lippe; unterbelehnt die von Rechede, seit 1584 die von Morrien mit fünf anderen Theilhabern; im Kreise Lüdinghausen gab es sieben Gerichtsstätten.
4. Die Freigrafschaft Senden. Diese umfaßt vom Kreise Lüdinghausen die Orte Lüdinghausen, Senden, Seppenrade und Olfen. Stuhlherren waren die Bischöfe von Münster, welche unmittelbar ihre Freigrafen anstellten; Freistühle befanden sich sechs im Kreise Lüdinghausen [1].

Das Fürstbisthum Münster, und zwar das Oberstift, war ehemals in 11 Aemter (Verwaltungsbezirke) eingetheilt, an deren Spitze der Amts-Droste stand, und die an Größe ungefähr unseren Kreisen gleich kommen. Der Kreis Lüdinghausen besteht aus dem ganzen Amte Werne mit den Gemeinden Seppenrade, Olfen, Selm, Bork, Werne, Bockum, Hövel, Herbern, Südkirchen, Nordkirchen, Ascheberg, Ottmarsbocholt und drei Bauerschaften von Altlünen, dem Amte Lüdinghausen mit dieser einzigen Gemeinde, und aus einem Theile des Amts Wolbeck, mit den Gemeinden Senden, Venne, Drensteinfurt und Walstedde [2].

Patrimonialgerichte, meistens Beifänge genannt, gab es zu Stockum, Lenkler, Capelle, Drensteinfurt, Steinhorst bei Ascheberg, Meinhövel, Nordkirchen, Botzlar bei Selm, Rechede bei Olfen, Kökelsum ebendort, Seppenrade, Haus Lüdinghausen, Haus Wolfsberg, Haus Vischering, Haus Patzlar, Haus Groß-Schönebeck.

In den übrigen Theilen des Kreises hatte im Amte Werne der Fürstbischof die Gerichtsbarkeit, das Gogericht, zusammen mit den Herren zu Davensberg. Das Gogericht über Senden und Venne nahm der Bischof Bernard von Galen im Jahre 1661 der Stadt Münster und schenkte es dem Domkapitel. Walstedde gehörte zum Gogericht Ahlen. Die Osterbauerschaft, Kirchspiel Ascheberg, gehörte zum Gogericht Wolbeck.

Von den Orten des Kreises erhielten Drensteinfurt, Lüdinghausen, Olfen, Werne, Wigboldsrechte, und in Folge dessen Stadtgerichte, die aber in Drensteinfurt und Lüdinghausen mit der oben genannten Patrimonialgerichtsbarkeit zusammenfallen [3].

Klösterliche Niederlassungen hat der Kreis nur zwei gehabt, nämlich das Prämonstratenserkloster Cappenberg und das Kapuzinerkloster zu Werne. Nur letzteres besteht noch.

---

[1] Kindlinger, M. B. III Seite 284 ff. Cibus, Gründungsgeschichte Seite 295. Th. Lindner, Die Veme Seite 28, 31, 36, 46; Schwieters, Geschichtliche Nachrichten über den westlichen Theil des Kreises Lüdinghausen Seite 2 — und: Geschichtliche Nachrichten über den östlichen Theil des Kreises Lüdinghausen Seite 46 und 351.

[2] Hobbeling, Beschreibung des Stifts Münster Seite 14, und Kumann Manuskripte.

[3] Hobbeling, Beschreibung des Stifts Münster Seite 14 f., Kumann, Manuskripte. Schwieters, Geschichtliche Nachrichten über den westlichen Theil des Kreises Lüdinghausen Seite 6.

Digitized by Google

Ueber die Einführung der Volksschulen in den einzelnen Orten steht urkundlich Folgendes fest: In Herbern wurde um 1600, in Ascheberg 1556, in Selm 1664, in Capelle 1675 eine Schule eingerichtet, eine solche bestand in Lüdinghausen 1598 (wahrscheinlich schon bedeutend früher), zu Nordkirchen 1473, zu Werne 1449, zu Cappenberg 1528[1]. Betreffs der übrigen Orte steht bisher urkundlich nichts fest, doch dürften Olfen und Drensteinfurt schon im 15. oder 16. Jahrhundert ihre Schule gehabt haben, ebenso Bork durch Einwirkung des Klosters Cappenberg, dem Bork inkorporirt war; die übrigen Orte sind wohl erst um 1600 mit der Einführung gefolgt. In Drensteinfurt stand die Schule im 18. Jahrhundert in besonderer Blüthe.[2]

Reicher vielleicht wie irgend ein anderer Kreis ist Lüdinghausen an Rittergütern, auf denen zum Theil stattliche Burgen standen oder noch stehen. Wir zählen nicht weniger wie sechzig. Auf acht derselben sind zur Zeit noch Adelsfamilien ansässig.

Die äußere Geschichte des Kreises fällt größtentheils mit der Geschichte des Fürstenthums Münster zusammen, indem das Gebiet des Kreises in geschichtlicher Zeit immer zu diesem gehört hat, oder sie knüpft sich an einzelne Orte des Kreises; dort wird die geeignete Stelle sein, das Wichtigste kurz mitzutheilen. Vor anderen Kreisen wurde der Kreis Lüdinghausen betroffen durch die Kriege und Fehden, in welche die münstrischen Fürstbischöfe mit den Grafen von der Mark, und diese mit der Stadt Dortmund, verwickelt waren.

Quellen und Litteratur für Geschichte und Statistik des Kreises Lüdinghausen:

H. Stangefol, Annales circ. Westphal. 1640; derselbe, Opus chronolog. et histor. circ. Westph. 1656.

J. Hobbeling, Beschreibung des ganzen Stifts Münster 1742.

J. D. v. Steinen, Westphälische Geschichte, 1750—1760.

N. Kindlinger, Münstersche Beiträge, 1787—1795; derselbe, Geschichte der Familie und Herrschaft von Volmestein 1801.

H. Kock, Series episcoporum Monast. 1800—1802.

J. Niesert, Beiträge zu einem Münsterschen Urkunden-Buche, 1823; derselbe, Münstersche Urkunden-Sammlung, 7 Bände 1826 f.

L. Troß, Gert van der Schüren's Chronik von Kleve und Mark, 1824; derselbe, Westphalia, Jahrgang 1824—26.

P. Wigand, Archiv für Geschichte und Alterthumskunde Westfalens, 7 Bände, 1826—1838.

J. Niesert, Münstersche Urkunden-Sammlung, 7 Bände, 1826—1837.

L. von Ledebur, Land und Volk der Brukterer, 1827; derselbe, Allgemeines Archiv für Geschichtskunde des preußischen Staates, 21 Bände, 1830—1836.

J. Th. Lacomblet, Archiv für Geschichte des Niederrheins, 7 Bände, 1832—1870.

L. von Ledebur, Die fünf Münsterschen Gaue, 1836.

Kumann, Pfarrer in Bockum, gestorben 1834, Manuskripte in der Bibliothek des Vereins für Geschichte und Alterthumskunde zu Münster.

H. A. Erhard, Geschichte Münsters, 1837.

Verein für Geschichte und Alterthumskunde zu Münster und Paderborn, Zeitschrift für vaterländische Geschichte und Alterthumskunde, 50 Bände, 1838—1892 (besonders Band: 8. 10. 13. 24. 25. 28. 39. 43. 44. 46.).

H. A. Erhard, Regesta Hist. Westphal. 2 Bände, accedit Cod. diplomat. 2 Hefte, 1847—1851. (R. Wilmans, Index dazu, 1861.)

C. von Olfers, Beiträge zur Geschichte der Verfassung und Zerstücklung des Oberstifts Münster, 1848.

[1] Schwieters, Geschichtliche Nachrichten über den östlichen Theil des Kreises Lüdinghausen 82, 160, 227 — Ueber den westlichen Theil des Kreises Lüdinghausen 187, 442, 518. — Bauernhöfe 331; Akten im Dechanei-Archiv zu Werne.

[2] Schwieters, Geschichtliche Nachrichten über den östlichen Theil des Kreises Lüdinghausen Seite 310.

Digitized by Google

A. Fahne, Geschichte der Kölnischen Geschlechter, 1848; derselbe, Westfälische Geschlechter, 1858; derselbe, Geschichte der Herrn von Hövel; derselbe, Geschichte der Dynasten von Bocholtz

Die Geschichtsquellen des Bisthums Münster. Bd. I, herausgegeben von J. Ficker, 1851; Bd. III von J. Janssen, 1856.

L. Troß, Chronik der Grafen von der Mark . . des L. von Northof, 1859.

R. Wilmans, Westfälisches Urkunden-Buch Bd. III (Bisthum Münster enthält Urkunden von 1201—1300), 5 Hefte, 1859—1877 (Index geographicus dazu von J. Friedländer und Personenregister von J. Aander Heyden, 1871).

Kampschulte, Die westfälischen Patrozinien, 1867.

J. Friedländer, Cod. Trad. Westphal. I 1872, die Heberegister des Klosters Freckenhorst.

F. Darpe, Cod. Trad. Westphal. II 1886, Die Heberegister des Domkapitels; derselbe, Cod. Trad. Westphal. III 1888, Die Heberegister des Klosters Ueberwasser und Stiftes St. Mauritz; derselbe, Cod. Trad. Westphal. IV 1892, Einkünfte- und Lehnsregister der Fürstabtei Herford.

A. Weskamp, Herzog Christian von Braunschweig, 1884; derselbe, Das Heer der Liga in Westfalen, 1891.

Dazu kommen die einschlägigen unedirten Akten und Urkunden im Landesarchiv zu Münster, in der Bibliothek des Vereins für Geschichte und Alterthumskunde zu Münster, und in den Archiven des Kreises selbst, die von ihrem Orte besonders angegeben werden sollen.

A. Tibus, Domkapitular, Gründungsgeschichte der Stifter des alten Bisthums Münster, 7 Hefte, 1867 ff.

J. Schwieters, Geschichtliche Nachrichten über den östlichen Theil des Kreises Lüdinghausen, 1886; derselbe, Die Bauernhöfe des östlichen Theiles des Kreises Lüdinghausen, 1888; derselbe, Geschichtliche Nachrichten über den westlichen Theil des Kreises Lüdinghausen, 1891.

[1] Die Schlußvignetten sind den Randverzierungen eines Breviers der Schloßbibliothek zu Nordkirchen (siehe unten) entnommen.

Digitized by Google

Aſcheberg.

Die Gemeinde Aſcheberg beſteht aus dem Dorfe Aſcheberg und den Bauerſchaften Hegemer, Weſterbauerſchaft, Nordbauerſchaft, Oſterbauerſchaft und Lütkebauerſchaft. Sie iſt umgeben von den Gemeinden Drenſteinfurt, Herbern, Nordkirchen, Ottmarsbocholt und den zum Kreiſe Münſter gehörenden Gemeinden Amelsbüren und Rinckerode. Einwohner: 3200 Katholiken, 14 Proteſtanten, 4 Iſraeliten, auf 58 □Kilometer.[2]

Litteratur und Quellen für Geſchichte und Statiſtik des Orts:

A. Tibus, Gründungsgeſchichte, Seite 660 f.

J. Schwierters, Geſchichtlicher Nachrichten über den öſtlichen Theil des Kreiſes Lüdinghauſen. S. 69 f. Derſelbe, Bauernhöfe des öſtlichen Theils des Kreiſes Lüdinghauſen. Seite 312 f.

Urkunden und Akten im Pfarr-Archiv zu Aſcheberg.

Paſtor Kumann, Manuſkripte.

Betreffs der Rittergüter die Archive der Beſitzer: Gräflich Eſterhazy'ſchers Archiv zu Nordkirchen, Gräflich Fürſtenberg'ſches Archiv zu Herdringen, Gräflich Galen'ſches Archiv zu Münſter, Freiherrlich Elverfeldt-Beverförde'ſches Archiv.

Fahne, Weſtphäliſche Geſchlechter.

Der Name Aſcheberg (Aſcasberg, Aſcarberg, Aſcenberg, Aſcheberg, ſchon in den Freckerhorſter und Werdener Heberollen und in der Urkunde ca. 1025. Erhard, Cod. 103[b]) iſt im erſten Theile von Aſc = Eſche gebildet. Beim zweiten Theile iſt nicht an einen Berg zu denken, ebenſowenig, wie bei den Ortsnamen Davensberg und Romberg im Kirchſpiel Aſcheberg, da die ganze Gegend flach iſt; vielmehr iſt Berg hier gleichbedeutend mit Burg (von bergen).

[1] A aus einer Bibel, Pergament-Manuſkript, der Schloßbibliothek zu Weſterwinkel. (Siehe unten.)

[2] Die Einwohnerzahl iſt dem Schematismus der Diözeſe Münſter vom Jahre 1892, die Größe aus A. Tibus, Gründungsgeſchichte, entnommen, ebenſo bei allen folgenden Gemeinden.

Digitized by Google

Die Pfarre Ascheberg ist nach Tibus eine Gründung des heiligen Ludgerus; diese Annahme stützt sich auf folgende Erwägungen und Thatsachen:

1. Werne und Lüdinghausen sind als ludgerianische Gründungen, die übrigen Pfarren aber als spätere Gründungen urkundlich bekannt. Nach der durchschnittlichen Größe der ursprünglichen Pfarren von 175 □ Kilometer verlangt aber das weite Gebiet zwischen Werne und Lüdinghausen noch eine ursprüngliche Pfarre, und das kann keine andere als Ascheberg sein.
2. Die herumliegenden Pfarren, nämlich Herbern, Nordkirchen, Ottmarsbocholt, Rinkerode und Drensteinfurt, lassen sich, ganz oder doch zum Theil, als Abzweigungen von Ascheberg urkundlich nachweisen.
3. Die Osnabrücker Kirche besaß die Güter Bispinghore und Haselburg in ziemlicher Nähe des Ortes Ascheberg. Auch der Stammsitz der Herrn (Ritter) von Ascheberg, der in unmittelbarer Nähe der Kirche lag, scheint von dem genannten Bisthum dependirt zu haben, und sind wahrscheinlich die von Ascheberg Ministerialen desselben gewesen. Alle diese Güter aber hat der bischöfliche Stuhl zu Osnabrück nicht unwahrscheinlich von Widukind überkommen, der urkundlich auch in den benachbarten Gemeinden Herbern und Drensteinfurt Besitzungen hatte.[1] Da nun Widukind nach seinem Uebertritt zum Christenthum sehr eifrig in der Gründung von Kirchen war, so ist die Annahme nicht zu gewagt, daß er auch auf seinen Ascheberger Besitzungen die erste Kirche gegründet hat.

Patron der Kirche ist der heilige Lambertus Martyr.

In Ascheberg bestand ehemals eine uralte Prozession, die sogenannte Katharinen-Prozession, die wahrscheinlich schon an Stelle heidnischer Umzüge eingeführt wurde. Dieselbe führte durch 7 Kirchspiele, dauerte von Mitternacht bis Mittags 12 Uhr, und Menschen aus der ganzen Umgegend, oft an 10 000, nahmen daran Theil.

1472 wurde der alte Kirchthurm zu Ascheberg 40 Fuß höher gebaut.[2]

1485 bestimmen der kerkher und die raidlüde über die Verwendung der vor dem alten Katharinenbilde in der Kirche dargebrachten Opfer an Wachs und Flachs.[3]

1524 wurde der Bau der Kirche (des Schiffes) zu Ascheberg vollendet. 1740 wurde das Chor gebaut von der Gräfin B. von Plettenberg-Nordkirchen.

1540 brannte das halbe Dorf Ascheberg ab in Folge böswilliger Brandstiftung.[4]

1634 und schon einmal früher im 30jährigen Kriege wurde die Kirche von den Hessen geplündert.[5]

1665 hatte Ort und Kirchspiel vieles von den einquartirten Truppen des Fürstbischofs Bernard von St. Galen zu leiden.[6]

---

[1] Erhard, Regesten Nr. 482; Pertz, M. G. SS. II. 678.

[2] Interessante Urkunde über den bezüglichen Kontrakt mit dem Maurermeister Lambert Sweppel im Pfarr-Archiv zu Ascheberg.

[3] Urkunde ebendort.

[4] Schwieters, Bauernhöfe Seite 360. — Derselbe, Geschichtliche Nachrichten über den östlichen Theil des Kreises Lüdinghausen 73.

[5] Ebendort Seite 291.

[6] Ebendort Seite 296.

Digitized by Google

Der Stammsitz des Rittergeschlechts von Ascheberg.

Es ist von vornherein anzunehmen, daß diese Familie in dem Dorfe Ascheberg, beziehungsweise in der alten Bauerschaft Ascheberg ihren Ursitz hatte, da nur von einem Orte Ascheberg der Name der Familie stammen kann. Wirklich läßt sich aber auch noch südöstlich vom Dorfe die Stelle der alten Burg nachweisen. Dort waren nämlich und sind noch zum Theil alte Burggräben vorhanden, dort fand man gelegentlich altes Mauerwerk, dort herum finden sich noch jetzt die Bezeichnungen „Platz", „Burgwall" und „Borgmann" vor. Die Ritter von Ascheberg kommen von dem Jahre 1240 an verschiedentlich in Urkunden vor.[1]

Wie lange die Familie den Hof zu Ascheberg behauptet und bewohnt hat, ist nicht bekannt. Von 1400 an sind Zweige derselben zu Ichterloh, Byink, Göttendorf, Botzlar, Wolbeck, Rauschenburg und Denne.

Als Wappen führt die Familie den Schild quer getheilt, unten gold, oben roth mit 2 goldenen Münzen.

Das Rittergut Davensberg, im Kirchspiel Ascheberg, liegt an der Landstraße Ascheberg-Ottmarsbocholt, 4 Kilometer von Ascheberg entfernt. Die Burg war ehemals von einem breiten Graben eingeschlossen; nach Südosten hin dehnte sich der weite Burgplatz, die Vorburg aus, die im weiten Umkreise von einem zweiten Graben umgeben war. 2 Brücken gestatteten unter Thorhäusern her den Zugang. Hier auf der Vorburg standen ehemals die Wohnungen der Burgmänner.[2]

Später wurden aus diesen Burgmannssitzen (7) Kötterhäuser, von denen man noch erzählt, daß die Inhaber die Burg hätten vertheidigen helfen müssen. Jetzt ist aus der ganzen Vorburg ein kleines Dörfchen geworden, dem die ursprüngliche, unweit der Burg gelegene Burgkapelle als Kirche dient. Dieselbe wurde 1510 geweiht, und 1517 die Vikarie St. Annae an derselben gestiftet. Die weite Umgegend von Davensberg zwischen den Orten Ascheberg, Ottmarsbocholt und Senden, die sogenannte Davert, ehemals eine öde Wald- und Heidegegend, galt dem Münsterländer als Sammelplatz alles Unholden, alles Spuck- und Geisterhaften und als Verbannungsort der Seelen ruchloser Menschen.

An das Rittergut Davensberg war das halbe Gericht über das Amt Werne geknüpft; mit dem Gericht war auch der Blutbann verbunden. Die Gerichtsverhandlungen wurden auf einem der Thorhäuser abgehalten. Der untere Raum in dem noch vorhandenen Thurme, wo noch jetzt eine Pritsche mit einer Vorrichtung zum „Stocken und Blocken" der Verbrecher sich befindet, diente als Gefängniß. Ein Galgen stand noch vor 100 Jahren auf dem Renneberge. Im 16. oder 17. Jahrhundert wurden hier viele Hexenprozesse verhandelt und manche Todesurtheile gefällt. Der Pastor von Ascheberg hatte die Delinquenten zum Tode vorzubereiten und erhielt herkömmlich dafür 1 Thaler Jura. Die letzte Hinrichtung soll um 1780 an einem gewissen Schröder aus Ahlen stattgefunden haben. 1779 wurde noch die Scharfrichterstelle neu „verpachtet".[3]

[1] J. Aander Heyden, Personenregister zu Wilmann. Urkunden-Buch, Artikel Ascheberg. Fahne, Geschichte der westphälischen Geschlechter: von Ascheberg.

[2] In einer Urkunde von 1286, Allerheiligen, kommen als Zeugen folgende Davensberger Burgmänner vor: Goscalcus miles de Ascenberge, Hermanus, Gerlacus, Bernardus fratres de Davensberge, Gerlagus de Horne, Gerardus de Aleo, Albertus de Drantem, Fredericus de Pikenbroke, Johannes Cule, Jacobus de Stenhorst famuli. Zeitschrift für Geschichte und Alterthumskunde XXV. Seite 243.

[3] Gerichtsakten im Gräflichen Esterhazy'schen Archiv zu Nordkirchen. Schwieters, Geschichtliche Nachrichten über den östlichen Theil des Kreises Lüdinghausen Seite 55 und 131.

Digitized by Google

Die älteſten urkundlich bekannten Beſitzer von Davensberg waren die Ritter von Meinhövel, genannt von Davensberg. Sie ſtammten wahrſcheinlich von dem Hauſe Meinhövel bei Nordkirchen.

Im Jahre 1261 findet ſich zuerſt Herimannus de Davernberge. (Schild quer getheilt, oben 3 Münzen.) Gerburg von Davensberg, 1320 mit Berthold von Büren verheirathet, brachte dieſem das Gut zu. 1357 wurde Davensberg von dem Biſchof Ludwig zerſtört, doch ſpäter wieder aufgebaut. 1365 nahm Biſchof Florenz den Berthold von Büren als dioceseos hostem gefangen, und behielt einen Theil ſeiner Herrſchaft für das Land im Beſitz. 1510 baut Johann von Büren die Kapelle zu Davensberg. Er war 1535 Feldherr des Belagerungsheeres vor Münſter. Melchior von Büren machte reiche Stiftungen zu Münſter, weshalb das von Büren'ſche Wappen eine ehrende Stelle unter den Wappen der um das Land verdienten Männer auf den Rathhaussaale zu Münſter einnimmt.

Um 1590 ſtarb der Mannesſtamm der von Büren aus, und Davensberg kam durch Erbſchaft halb an von Wolf-Fichteln, halb an von Morrien-Nordkirchen, Nachkommen von Schweſtern des letzten von Büren zu Davensberg. 1694 erwarb der Fürſtbiſchof Chriſtian Friedrich von Plettenberg die von Wolf'ſche Hälfte von Davensberg käuflich und vereinigte ſie mit Nordkirchen.[1]

Das Rittergut Byink liegt in der Nordbauerſchaft, in der Nähe von Davensberg.[2]

Die älteſten bekannten Beſitzer waren die Herrn von Aſcheberg. Heinrich von Aſcheberg war um 1400 Beſitzer der Güter Ichterloh, Byink und Gottendorf; ebenſo ſein Sohn Dietrich, der mit Kunigunde von Landsberg-Erwitte vermählt war. Deſſen drei Söhne, Hermann, Johann und Klaus theilten unter ſich die elterlichen Güter; Klaus erhielt Byink und wurde Ahnherr der Linie von Aſcheberg. 1694 vermachte der Domherr zu Münſter Heidenreich von Aſcheberg, womit der Stamm erloſch, Byink mit den Nebengütern an Bernard Engelbert von Beverförde-Werries. Der letzte dieſes Stammes, „der tolle Werries", ſtarb 1780. Er vererbte alle ſeine Güter an Friedrich Clemens, den Sohn ſeines Vetters Karl Friedrich von Elverfeldt, mit dem Bedinge, daß er Namen und Wappen des Erblaſſers annehme. Dieſer und die Nachkommen, die noch in dem Beſitz von Byink ſind, nennen ſich deshalb von Elverfeldt-Beverförde.[3]

Das Rittergut Romberg liegt an der Landſtraße Aſcheberg-Ottmarsbocholt $2^1/_2$ Kilometer von Aſcheberg. Die älteſten bekannten Beſitzer des Gutes waren die Herrn von der Leithe, Leythe. Die Familie führt einen quergetheilten Schild, oben gold mit zwei rothen Pferdeprammen, unten grün mit drei ſilbernen Roſen. Heinrich von der Leythe, 1487—1506, wohnte zu Romberg und beſaß auch Ronhagen in Kirchſpiel Olfen; er war verheirathet mit Karda von Romberg; von ſeinen zwei Töchtern erhielt Margaretha Romberg, Jaspara Ronhagen.

Margaretha war 1498 verheirathet mit Bernard von Wolf zu Fichteln. Romberg blieb aber nicht bei Fichteln, ſondern fiel als mütterliches Erbe auf den zweiten Sohn derſelben, Bernard von Wolf. Dieſer war mit Klara von Frydag, Erbin zu Haus Bispink im Kirchſpiel Rinkerode, verheirathet, wodurch die zwei Güter Romberg und Bispink in einer Hand vereinigt wurden. Die Tochter

[1] Wilmans Urkunden-Buch Bd. III; Archiv zu Schloß Nordkirchen; Pfarrarchiv zu Aſcheberg; Troß, Weſtphalia 1824, Seite 78 f.; Erhard, Geſchichte Münſters, Seite 151; Kumann, Manuſkripte; Kreifel, Adolf von der Mark, Seite 51; Ficker, Die Geſchichtsquellen des Bisthums Münſter I, Seite 130; Stangefol, Annales circ. Westph., Seite 441; Zeitſchrift für Geſchichte und Alterthumskunde (Münſter) XXXIV Seite 333, 370.

[2] Schwieters, Geſchichtliche Nachrichten über den öſtlichen Theil des Kreiſes Lüdinghauſen Seite 141.

[3] Fahne, Geſchichte der Weſtphäliſchen Geſchlechter, Artikel: von Aſcheberg; Mittheilung des Herrn Domkapitulars Tibus in der Zeitſchrift für Geſchichte und Alterthumskunde 1892 S. 95 f.

Digitized by Google

Bernarda von Wolf erbte beide Güter und brachte dieselben ihrem Manne Diedrich von Galen in die Ehe. Während diese noch zu Romberg wohnten, lebten die späteren Generationen zu Bispink, und Romberg sank zu einem Pachtgut herab. Zu Bispink wurde am 12. October 1606 der spätere Fürstbischof Christoph Bernard von Galen geboren, Enkel der letztgenannten Eheleute, Sohn des Dietrich von Galen, Erbmarschalls von Kurland und Semgallen, und der Katharina von Hörde-Eringerfeld.[1]

Das Rittergut Haselburg, rechts am Wege Ascheberg-Ottmarsbocholt; jetzt verschwunden, Osnabrücker Lehen; belehnt die Ritter von Bockholt genannt von Haselburg. 1385 verkauft Arnold von Haselburg das Gut an J. von Morrien Nordkirchen; seitdem verblieb es bei diesem Hause.[2]

Das Rittergut Westerhus, links am Wege Ascheberg-Ottmarsbocholt. Münsterisches Lehen; im 14. Jahrhundert die von Wallem belehnt. 1560 verkaufte Laurentz von Fürstenberg Senden das Gut an H. von Knippink. 1718 kam es durch Kauf an die Grafen von Fürstenberg-Herdringen. Haus und Hof sind nicht mehr vorhanden.[3]

Das Rittergut Wilsing, ein kleines Gut am Wege Ascheberg-Herbern, ebenfalls verschwunden. 1328 verkaufte Bischof Ludwig dasselbe an die Herrn zu Davensberg. Um 1500 ist die Familie von Lünen dort ansässig. 1718 kam es mit Westerhus an die Grafen von Fürstenberg.[4]

Denkmäler-Verzeichniß der Gemeinde Ascheberg.

1. Dorf Ascheberg,

12 Kilometer östlich von Lüdinghausen.

Kirche[5], katholisch, spätgothisch.

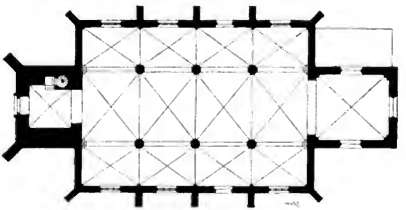

1 : 400[6]

[1] Fahne, Geschichte des Herrn von Hövel: von der Leithe, derselbe, Geschichte der westphälischen Geschlechter: von Galen; Wilsing, Fürstbischof Christoph Bernard von Galen, Seite 1. Schwieters, Geschichtliche Nachrichten über den östlichen Theil des Kreises Lüdinghausen, Seite 145, berichtigt: Geschichtliche Nachrichten des westlichen Theiles, Seite 379.

[2] Akten des Gräflich Esterhazy'schen Archivs zu Nordkirchen

[3] Lehnsbuch des B. Florenz von W. Castrenses in Boislaie 1; L. A. W. Köster, Diplomatisch-praktische Beiträge I. 222.

[4] Pfarrarchiv zu Hövel; Archiv zu Herdringen.

[5] Schwieters, östlicher Theil des Kreises Lüdinghausen, Seite 69 f. Lübke, Westfalen, Seite 245.

[6] Sämmtliche Grundrisse sind von Architekt Batteux im Maßstabe 1 : 200 aufgetragen.

Digitized by Google

Dreischiffige, vierjochige Hallenkirche, laut Inschrift über dem Südeingang von 1524, gut erhaltener Quaderbau. Der untere Theil des Thurmes älter.

Gerade geschlossener Chor nebst Sakristei auf der Nordseite desselben, Ziegelbau des 18. Jahrhunderts.

Strebepfeiler schmucklos.

Kreuzgewölbe mit Rippen und Schlußsteinen auf runden Säulen und Wanddiensten. Die Rippen im unteren Thurmgeschoß wohl gleichzeitig mit dem Choranbau.

Säulen mit unverzierten Kapitellen und achtseitigen Sockeln; letztere mit 4 cm breiten und $5_{,8}$ bis $6_{,5}$ cm hohen Steinmetzzeichen:

Längsgurte auf reichprofilirten Consolen endigend.

Fenster im Schiff spitzbogig, dreitheilig, mit reichem Maßwerk; im Chor rundbogig.

Portale der Süd- und Nordseite gerade geschlossen, das an der Westseite des Thurmes zu gothischer Zeit eingefügt, spitzbogig, mit geradem Abschluß.

Taufstein[1], spätgothisch, achteckig, mit reichem Maßwerk und schrägstehenden unteren Arkaden, $1_{,10}$ m hoch, $1_{,05}$ m oberer Durchmesser. (Abbildung Tafel 1.)

Vortragekreuz, Christus 75 cm hoch, 75 cm Armweite.

Doppelmadonna, Renaissance, von 1690, von Holz, $1_{,50}$ m hoch.

Leuchter, gothisch, von Bronze, $20_{,5}$ cm hoch
2 Leuchter, desgleichen, $29_{,5}$ cm hoch } (Abbildung Tafel 1.)

3 Glocken mit Inschriften und 1 Schlagglocke.

1. und 2. 1853 und 1855 von Voitel und Dubois umgegossen, $1_{,01}$ m bezw. $1_{,14}$ m Durchm.

3. Wolterus Westerhues me fecit anno Dm. MDIII (1503). Est Catharina mihi nomen, sum fulmina pellens et jubeo mortis te meminisse tui. $1_{,08}$ Durchmesser.

Privatbesitz.

(Kaplan Meiners, zur Zeit in Havixbeck, Kreis Münster:)

Buchdeckel, Silber, getrieben, mit Kreuzigungsgruppe, gothisch, 25/15 cm groß. (Abbildung Tafel 2.)

Chorrelief, mit Haupt Johannes des Täufers und Inschrift, $16_{,5}/16_{,5}$ cm groß (Jodocus Vredis?) (Abbildung Tafel 3.)

Madonna, von Holz, 29 cm hoch, gothisch.

Truhe, Renaissance, 80 cm lang, 42 cm hoch, 50 cm breit. (Abbildung Tafel 4.)

Schrankfüllung mit Alliance-Wappen (von Münster zu Meinhövel und von Ripperda), Renaissance, 16. Jahrhundert, 45/36 cm groß. (Abbildung Tafel 4.)

2 Holz-Füllungen, Renaissance, je 54/28 cm groß. (Abbildung Tafel 4.)

(Wittwe Bose:)

Leuchterchen, von Bronce, $8_{,4}$ cm hoch, aus der Aegidikirche zu Münster stammend (?). (Abbildung Taf. 4.)

Mörser, von Bronce, mit Inschrift: Laus deo semper, Jahreszahl 1655 und Ornamentbändern, $12_{,5}$ cm h.

(Gastwirth Baltmann:)

Brautschleier, Seide, bunt gestickt.

[1] Lübke, Westfalen, S. 376.

Digitized by Google

2. Flecken Davensberg,

11 Kilometer nordöstlich von Lüdinghausen.

a) **Kirche**[1], katholisch, gothisch.

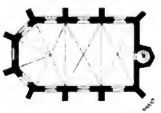

Einschiffig, zweijochig, mit 5/8 Chor; Treppenthurm (4 Seiten des Siebenecks) und hölzerner Dachreiter im Westen; Verputzter Backsteinbau.

Strebepfeiler mit Giebelabdeckungen.

Kreuzgewölbe mit Schlußsteinen und Rippen auf stark vortretenden Consolen (gleich dem Kapitell der Steinleuchter.)

Fenster ohne Maßwerk, das der Ostwand innen vermauert, darunter Nische.

Eingang auf der Nordseite.

Altaraufsatz von Stein, spätgothisch, bezw. Renaissance, $1{,}_{70}$ m lang, $1{,}_{80}$ m hoch mit 3 Reliefs, die Kreuzigung, Anbetung der heiligen 3 Könige und Geburt Christi darstellend; ersteres durch Einbau eines hölzernen Tabernakels verstümmelt. (Abbildung Tafel 6.)

2 **Steinleuchter**, spätgothisch, $2{,}_{81}$ m hoch, oberer Theil 9 cm Durchmesser. (Abbildung Tafel 5.)

2 **Chorstühle**, spätgothisch, bezw. Renaissance, Füllungen theilweise mit Wappen; auf der Nordseite $3{,}_{44}$ m lang, ohne Verdachung (Abbildung Tafel 7); auf der Südseite $2{,}_{60}$ m lang, mit Verdachung, $2{,}_{78}$ m hoch. (Abbildung Tafel 8 und 5.)

Kanzel, Renaissance, 4 Seiten des 8 Ecks, oberer Theil $1{,}_{01}$ m hoch. (Abbildung Tafel 7.)

Kommunionbank, Renaissance, mit geschnitzten Säulchen in reicher Abwechselung, letztere 96 cm hoch. (Abbildung Tafel 5.)

1 **Glocke**, mit $\frac{\text{C. B.}}{\text{F. M.}}$ und der Jahreszahl 1674, $0{,}_{77}$ m Durchmesser.

[1] Schwieters, östlicher Theil des Kreises Lüdinghausen, Seite 78.

Digitized by Google

b) **Schloßruine**[1] (Besitzer: von Esterhazy.)

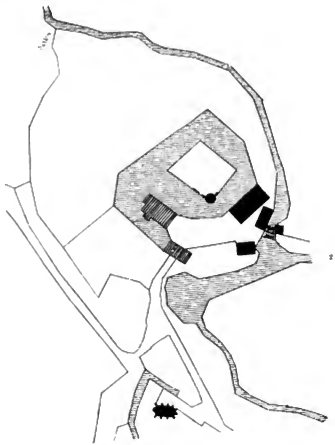

1 : 2500

Gothischer, runder Thurm mit Jahreszahl 1530 und Wappenstein: von Büren und von Koverden. Im oberen Geschosse Sterngewölbe mit Rippen.

Fenster, 2 theilig, unten Schießscharten. (Abbildung Tafel 8.)

Kamin, mit Wappen, $2_{/10}$ m hoch, $0_{/10}$ m breit, $2_{/10}$ m hoch. (Abbildung Tafel 7.)

2 **Löwen** als Wappenhalter, Stein, $1_{/10}$ m hoch. (Abbildung Tafel 7.)

---

[1] Schwieters, östlicher Theil des Kreises Lüdinghausen, Seite 150 ff. Nordhoff, Holz- und Steinbau Westfalens, Seite 247.

[2] Die Situationszeichnungen sind den Katasterplänen der Königlichen Regierungen entnommen. Die schräg schraffirten Theile sind nicht mehr vorhanden.

Digitized by Google

3. Rittergut Byink[1] (Besitzer: von Beverförde)

11 Kilometer nordöstlich von Lüdinghausen.

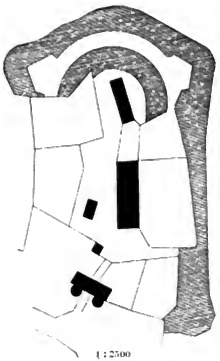

1 : 2500

Herrenhaus verschwunden.

Thorhaus, Renaissance von 1561, zweistöckiger Ziegelrohbau mit 2 halbrunden Thurmbauten, Schießscharten und Wappenstein von Ascheberg und von der Reck. (Abbildung Tafel 9.)

Oekonomiegebäude, von 1558 mit farbigem und figürlichem Ziegelschmuck.

---

[1] Schwieters, östlicher Theil des Kreises Lüdinghausen, Seite 141 ff. Nordhoff, Holz- und Steinbau Westfalens, Seite 327 und 330.

Digitized by Google

4. Rittergut Romberg[1] (Besitzer: von Galen)

11 Kilometer nordöstlich von Lüdinghausen.

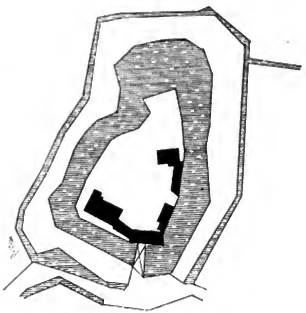

1 : 2500

Herrenhaus, Renaissance, modern umgebaut, mit Treppenthurm.
Thorgebäude mit Schießscharten.

[1] Schwieters, östlicher Theil des Kreises Lüdinghausen, Seite 143 f.

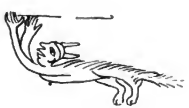

Digitized by Google

Aſcheberg.

1

2



3

4

Clichés von Dr. E. Albert & Co., München. Aufnahme von A. Ludorff, 1891.

Kirche.

1. Südweſtanſicht; 2. Innenanſicht; 3. Taufſtein; 4. Leuchter.

Digitized by Google

Lichtdruck von Kommler & Jonas, Dresden. Aufnahme von A. Ludorff, 1891.

Buchdeckel (Meiners).

Digitized by Google

Aſcheberg.

Lichtdruck von Römmler & Jonas, Dresden Aufnahme von A. Ludorff, 1894

Thonrelief (Meiners).

Digitized by Google

Aſcheberg.

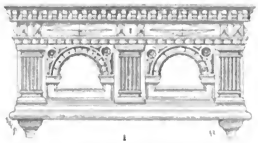

1

3



2



3

4

Cliches von Dr. E. Albert & Co., München. Aufnahme von A. Ludorff, 1891.

1. Truhe; 2. und 3. Füllungen (Meiners). 4. Leuchterchen (Bose).

Digitized by Google

Davensberg.

1

2

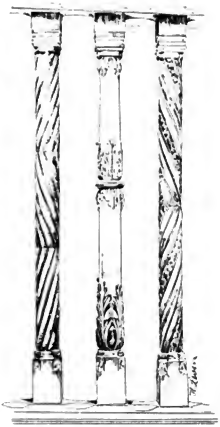

3

4

Clichés von Lv. E. Albert, München. Aufnahme von A. Ludorff, 1891.

Kirche,

1. Südwestansicht; 2. Steinleuchter mit Detail; 3. Kommunionbank: Detail; 4. Chorstuhl-Füllungen.

Digitized by Google

Davensberg.

Lichtdruck von Römmler & Jonas, Dresden. Aufnahme von A. Ludorff, 1891.

Kirche: Altaraufſatz.

Digitized by Google

Davensberg.

Bau- und Kunstdenkmäler von Westfalen. Kreis Lüdinghausen.

Aufnahme von W. Effmann.



1

2

1 : 4400

3

Lichtdr. von Dr. E. Albert & Co., München.

Aufnahme von A. Ludorff, 1891.

Kirche,
Chorstuhl und Kanzel.

Schloßruine,
1. Kamin; 2. Grundrisse des Thurmes; 3. Wappenhalter.

Digitized by Google

Lichtdruck von Römmler & Jonas, Dresden.

Schloßruine (von Esterhazy).

Aufnahmen von A. Ludorff, 1891.

Kirche: Chorstuhl.

Digitized by Google

Lichtdruck von Römmler & Jonas, Dresden. Aufnahme von A. Ludorff. 1891.

Rittergut: Thorhaus
(von Elverfeld-Beverförde).

Digitized by Google

Bockum.

Die Gemeinde Bockum ist umgeben von den Gemeinden Werne, Herbern und Hövel. Sie grenzt südlich an die Lippe, wo jenseits die Gemeinde Nordheringen des Kreises Hamm liegt. Einwohner: 933 Katholiken, 6 Juden auf rund 15 □ Kilometer. Die Gemeinde umfaßt die Bauerschaften: Dorf Bockum, Merschhoven, Holsen (aus Holthusen) und Barsen (früher Barkhusen).

Der Name Bockum ist entstanden aus Buokheim, Buckheim; bedeutet somit dasselbe, wie Bockholt und Bockhorst: Buchenwald oder Ansiedelung im Buchenwalde.

Bockum, auch ehemals Langenbockum genannt, umfaßte als Bauerschaft ursprünglich das Dorf und Merschhoven, welches letztere auch als Dalbockum, Thal, Niederung an der Lippe, unterschieden wurde; später nannte man im Gegensatze zu dem entstehenden Dorfe, diesen Theil Mersch, Merschhoven (Mersch gleich Weidegrund, dagegen Gest, Geist meist höhergelegenes Ackerland).

Quellen und Litteratur:

Numanns, Pfarrers zu Bockum, Manuskripte; von ihm auch eine Ortschronik im Pfarrarchiv zu Bockum.
Amtmann G. J. Essing, Ortschronik im Amtsarchiv 1820.
A. Tibus, Gründungsgeschichte Seite 621 f.
J. Schwieters, Geschichtliche Nachrichten über den östlichen Theil des Kreises Lüdinghausen, Seite 99 und 209 f. — Derselbe, Bauernhöfe Seite 163 f.

Die Kirche und das Dorf Bockum sind auf dem Grunde des Nemnadinkhofes, des Schulzenhofes der Bauerschaft Bockum, später Schulze Bockum, entstanden. Der Hof war 1265 noch in dem Besitz des Domkapitels zu Münster.[2]

Um 1300 aber waren schon die Herrn von Rinkerode zu Drensteinfurt und Heessen Inhaber desselben; bei der Gütertheilung zwischen Drensteinfurt und Heessen 1468 kam derselbe an Heessen. Daß das Patronat über die Pfarre zu Bockum nicht den Inhabern des Nemnadinkhofes, sondern den Besitzern des an der Bockumer Gemeindegrenze gelegenen Rittergutes Beckedorf zustand, könnte,

[1] B aus einem Pergament-Manuskript der Schloßbibliothek zu Nordkirchen (siehe unten).
[2] Wilmanns Urkunden-Buch Seite 744; Tibus, Gründungsgeschichte Seite 622.

Digitized by Google

wie Tibus meint, darin seinen Grund haben, daß die älteren Besitzer von Beckedorf, die Herrn von Hövel, die aus dem nahe bei Bockum gelegenen Orte Hövel stammen, vielleicht den Kemnadinkhof von dem Domkapitel im 12. Jahrhundert in Lehnsbesitz gehabt und bewohnt hätten („Kemnadinkhof." caminata domus, läßt auf ein Steinhaus, eine Burg schließen) und daß von diesen die Gründung der Kirche im 12. Jahrhundert ausgegangen sei. Das Pfarrgebiet ist theils von Ahlen, theils von Werne genommen. Kirchenpatron ist der heilige Stephanus.[1]

Das Rittergut Take liegt nahe der Lippe an einem kleinen in diese sich ergießenden Flüßchen Lake; daher auch der Name: hus tor Lake. Gegenüber am jenseitigen Ufer der Lippe lag ehemals die alte Burg Heringen, Torks Platz, jetzt die Kirche von Nordherigen. Als älteste Besitzer sind die Ritter von Hövel bekannt; diese, verarmt, verkauften um 1500 das Gut an Johann von Diepenbrock zu Werne, später zu Westerwinkel. 1561 kam dasselbe an B. von Westerholt Alst, Schwiegersohn des R. von Diepenbrock, und 1610 brachte es die Erbin zu Alst, Sophia von Westerholt, ihrem Manne B. von Westerholt-Lembeck in die Ehe. Als diese Linie 1702 erlosch und die Güter den fünf Töchtern anfielen, erwarb der Graf A. von Plettenberg-Nordkirchen, Miterbe, das Gut Bockum aus der Erbmasse für 15000 Thaler.[2]

Denkmäler-Verzeichniß der Gemeinde Bockum.

Dorf,

2½ Kilometer südöstlich von Lüdinghausen.

Kirche[3], katholisch, ursprünglich romanisch, gothisch umgebaut.

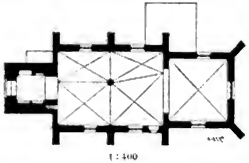

1 : 400

Zweischiffig, zweijochig, mit romanischem Thurm, gerade geschlossenem Chor und späterer Sakristei.

Das Gewölbe des Schiffs durch je 2 auf einer Säule ruhende Quer- und Längsrippen in 4 unregelmäßige Kreuzgewölbe getheilt; die Rippen letzterer, sowie die des Kreuzgewölbes im Chor auf kleinen Eck- und Wandconsolen ruhend. Das Thurmgewölbe kuppelartig mit auslaufenden Graten.

[1] Tibus, Gründungsgeschichte 600, 635.

[2] Kumann, Manuskripte; Archiv der Pastoral Hövel, Archiv zu Westerwinkel. Vergleiche Schwieters, Geschichtliche Nachrichten, östlicher Theil des Kreises Lüdinghausen, Seite 208.

[3] Schwieters, östlicher Theil des Kreises Lüdinghausen, Seite 99.

Digitized by Google

Bockum.

1

2

3

Clichés von Dr. E. Albert & Co., München. Aufnahme von A. Ludorff, 1891.

Kirche,

1. Innenanſicht; 2. Taufſtein; 3. Sakramentshäuschen.

Digitized by Google

Fenster mit Maßwerk und mit Ausnahme des dreitheiligen, östlichen, vermauerten Chorfensters sämmtlich zweitheilig.

Je ein südlicher und nördlicher Eingang bis zum Kämpfer vermauert. Westlicher Haupteingang im Thurm romanisch.

In den Seitenwänden des Thurms je 2 dreieckig geschlossene Nischen. Kleine Nische in der Ostwand des Chors.

Südostansicht.

Südansicht.

Taufstein, romanisch, etwa 12. Jahrhundert, mit schräg gestellten Arkaden unter einem Blattfries, $0_{,90}$ m hoch, $1_{,0}$ m oberer Durchmesser. (Abbildung Tafel 10.)

Sakramentshäuschen[1] an der Nordwand des Chores, freistehend, viereckig, mit reichem Aufbau, $0_{,90}$ m lang, $0_{,67}$ m breit, Oeffnung 90/43 cm groß. (Abbildung Tafel 10.)

4 Glocken, in Kuhschellenform ohne Jahreszahl mit Kreuzen und Monogrammen:

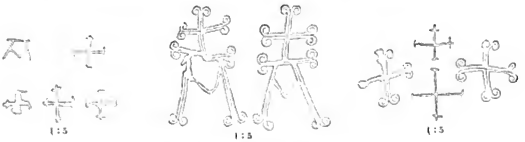

$0_{,650}$, $0_{,720}$, $1_{,04}$ und $1_{,06}$ m Durchmesser.

[1] In der Abbildung fehlt auf der unrichtig retouchirten Bekrönung der Pelikan.

Digitized by Google

Bork.

Bork als politische Gemeinde ist rund 55 □Kilometer groß und besteht aus dem Dorf und den Bauerschaften Altenbork, Hassel, Netteberge, Ubbenhagen. Die Gemeinde ist begrenzt im Süden von der Lippe und Altlünen, im Osten von der politischen Gemeinde Werne und der Gemeinde Südkirchen, im Norden und Westen von Selm und Olfen. Die Pfarrgemeinde Bork fiel bis 1832 mit der politischen Gemeinde zusammen, trat aber in diesem Jahre die Bauerschaft Ubbenhagen und Theile von Hassel und Netteberge an die neue Pfarre Cappenberg ab; der politische Bestand blieb dabei unverändert, so daß Cappenberg, Schloß und Kirche, auch jetzt noch in der politischen Gemeinde Bork liegt. Die Pfarrgemeinde Bork hat 1850 Einwohner: 1790 Katholiken, 9 Protestanten, 51 Juden.

Quellen und Litteratur:

Chr. Didon, Lehrer, Chronik des Amtes Bork im Kreise Lüdinghausen, bestehend aus den vier Pfarren Bork, Cappenberg, Selm, Altlünen, 1855.

Tibus, Gründungsgeschichte 642 f.

Schwieters, Geschichtliche Nachrichten über den westlichen Theil des Kreises Lüdinghausen, Seite 442 f.

Die Gründung der Pfarre Bork fiel wahrscheinlich in die Zeit des Bischofs Siegfried 1022—1032; das Pfarrgebiet wurde von Werne genommen.[2] 1175 wurde die Kirche dem benachbarten, 1122 gestifteten, Kloster Cappenberg inkorporirt[3]; seitdem war bis zur Aufhebung des Klosters immer ein Konventuale desselben Pfarrer zu Bork; das Bild des letzten, Aldolphs von der Lippe, in Prämonstratensertracht, findet sich noch, in Oel gemalt, in der Pastorat zu Bork. Patron der Kirche ist der heilige Stephanus Martyrer.

[1] B aus einem Pergament-Manuskript der Schloßbibliothek zu Nordkirchen (siehe unten).

[2] Tibus am angeführten Orte Seite 634 und 642 f.

[3] Erhard, Codex diplomat Nr. 324.

Digitized by Google

Der Bau der jetzigen Kirche wurde 1718[1] begonnen, 1724 die Kirche geweiht und 1778 die Thurmspitze aufgesetzt. 1884 erweiterte man die Kirche durch zwei Seitenschiffe.

In der Bauerschaft Hassel 1 Kilometer von Bork liegt eine Kapelle auf dem „hilligen Knapp", welche 1725 von dem Cappenberger Probst J. E. von Kettler erbaut wurde. Bei dieser Kapelle fiel 1760 im siebenjährigen Kriege ein Gefecht vor zwischen 2000 Mann Preußen und Hannoveranern unter dem Obersten von Dinkenstein und einem französischen Corps.

Der Stammsitz des Rittergeschlechts von Bork. Die Ritter von Borc, Bork, Burk, Burch kommen ziemlich häufig in Urkunden des 12. Jahrhunderts vor. 1174 übergibt Joh. von Bork seinen Hof, auf dem er wohnt, dem Kloster Cappenberg (ohne Zweifel, um ihn als Lehen zurückzuempfangen).[2] Das Geschlecht scheint im 14. Jahrhundert erloschen zu sein. Der Stammsitz war in der Bauerschaft Bork, aus der im Verlauf sich das Dorf Bork und die jetzige Bauerschaft Altenbork bildete. Nach der Tradition lag die Burg in der jetzigen Pastoratwiese, und wurde noch in diesem Jahrhundert das Steinmaterial der Fundamente zu einem Neubau daselbst benutzt.

Das Rittergut Dahl oder **Dale** liegt auf dem rechten Ufer der Lippe in der Bauerschaft Altenbork, $1^1/_2$ Kilometer von Bork entfernt. Von der alten Burg ist noch ein 4eckiger Thurm und das an diesen sich anschließende Haus erhalten. Die alten Gräften sind meist trocken. Dahl soll der Stammsitz des gräflichen Geschlechts von Dale gewesen sein und dieses bis um 1180 dort gewohnt haben. Um 1300 finden wir Dahl in dem Besitz der von Münster Meinhövel (Schild quer getheilt, oben roth, unten gold). 1696 brachte B. D. von der Reck Heessen das Gut Dahl, nach dem Tode des kinderlosen Reiner Stephan von Münster, Oheims seiner Frau, an sich, indem er die Schulden ablöste und die Seitenverwandten abgütete. Seitdem ist das Gut bei Heessen verblieben und wird als Pachtgut benutzt.[3]

Das Rittergut Berge. In der anmuthigen, hügeligen Bauerschaft Netteberge liegt das Gut Berge, auf dem ein großes, zweistöckiges Wohngebäude, anscheinend im vorigen Jahrhundert erbaut, weithin sichtbar ist. Das Gut war ehemals münstrisch bischöfliches Lehen. Die ersten Besitzer waren die Ritter von Netteberge, auch von Berge genannt; sie führten als Wappen einen Herzschild im Schilde und über dem ersteren oben am Rande einen Turnierkragen.

1329 folgen die Ritter von Maleman durch Kauf; sie machen 1338 die Burg dem Fürstbischof zu einem Offenhaus. 1372 wurde dieselbe wegen Landfriedensbruch der Besitzer zerstört von dem B. Florenz; auch B. Heidenreich (1381—1392) sah sich zu solcher strengen Maßregel wiederum genöthigt. — Im Anfange des 15. Jahrhunderts folgte das Geschlecht der Herl, dann die von Elverfeldt bis um 1600. Darauf ging das Gut durch verschiedene Hände, bis es im Anfange dieses Jahrhunderts der Graf Landsberg-Velen käuflich erwarb, der es noch besitzt.[4]

---

[1] Pfarrarchiv zu Bork, Aktenstück vom 22. Januar 1718, worin die versammelten Gutsherrn der Gemeinde Bork den Probst zu Cappenberg ersuchen, wegen des Kirchenbaues mit einem tüchtigen Maurermeister zu unterhandeln.

[2] Erhard, Codex diplom. Nr. 371 — vergleiche auch Dr. R. Wilmans, Index zu Erhards Reg. Hist. Westphal.: Burc; E. Nander Heyden, Pers. Reg. zu Wilmans Urkunden-Buch: Borc; Kumann, Manuskripte; Schwieters, Geschichtliche Nachrichten über den westlichen Theil des Kreises Lüdinghausen, Seite 360.

[3] Schwieters, Geschichtliche Nachrichten über den westlichen Theil des Kreises Lüdinghausen; Fahne, Geschichte der Dynasten von Bocholtz: von Münster; Graf von der Recke-Volmestein, Geschichte der Herrn von der Reck.

[4] Kindlinger, Münster Beiträge III 1, Seite 756 und 765; Ficker, Geschichts-Quellen des Bisthums Münster I, Seite 69. 143; Schwieters, Geschichtliche Nachrichten über den westlichen Theil des Kreises Lüdinghausen, Seite 455; Nordhoff, Holz- und Steinbau Westfalens, Seite 247.

Digitized by Google

Denkmäler-Verzeichniß der Gemeinde Bork.

Dorf, 12 Kilometer südlich von Lüdinghausen.

Kirche[1], katholisch, Renaissance, einschiffig, fünfjochig. 1884 fast vollständig umgebaut und durch 2 Seitenschiffe erweitert.

Chor aus 5 Seiten des Zehnecks.

Thurm von den verlängerten Längsmauern des Hauptschiffs eingeschlossen.

Kreuzgewölbe zwischen Quergurten mit Rippen und Schlußsteinen.

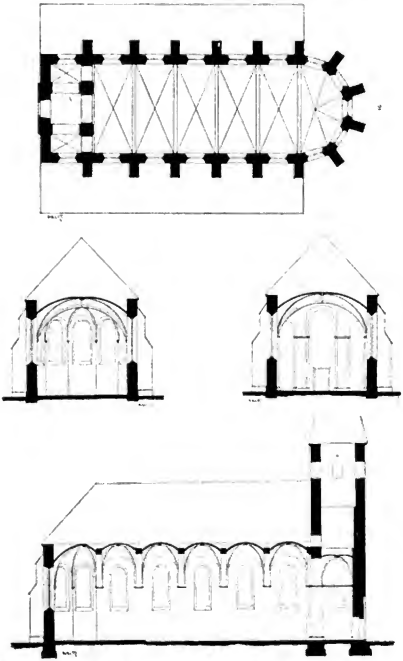

[1] Schwieters, westlicher Theil des Kreises Lüdinghausen, Seite 168 ff.

[2] Nach Aufnahme-Zeichnungen des Architekten Rincklake in Münster.

Digitized by Google

Cappenberg.

Cappenberg war ursprünglich Sitz der Grafen von Cappenberg, dann durch Stiftung des Grafen Gottfried Prämonstratenser-Kloster 1122—1803, darauf 1803—1816 königliche Domäne, und endlich seit 1816 Besitzthum des Reichsfreiherrn Minister von Stein und seiner Fideikommißnachfolger. Cappenberg liegt zwar in der politischen Gemeinde Bork, doch bildet es seit 1832 eine eigene Pfarrgemeinde, deren Mittelpunkt die alte Klosterkirche ist, und die 955 katholische und 60 evangelische Einwohner zählt.

Quellen und Litteratur:

Lebensbeschreibungen des heiligen Gottfried: Vita I, II und III in Acta Sanctorum Jan. I 834 ss., 857 ss., 860 ss.; auch in Pertz: Mon. Germ. Hist.

Das Archiv zu Cappenberg.

Die meisten Urkunden desselben bis 1300 bei Erhard, Cod. diplomat. und Wilmans, Westfälisches Urkunden-Buch, abgedruckt.

Liber de conversione Dni Hermanni, quondam Iudaei, primi Abbatis Ecclesiae Scheidensis, abgedruckt bei J. D. von Steinen (siehe unten).

J. Stadtmann, Synopticus elenchus, hoc est, Brevis Catalogus praepositorum Cappenbergensium, 1622, Manuskript, im Besitz des Herrn Pfarrers Hüsing zu Gescher, Abschrift auf der Bibliothek des Vereins für Geschichte und Alterthumskunde zu Münster.

J. D. von Steinen, Kurze Beschreibung Der Hochadelichen Gotteshäuser Cappenberg Und Scheda ..., Dortmund 1741.

J. C. Circkel, Cappenberg, eine historische Skizze, in dem Taschenbuch für vaterländische Geschichte, Münster 1833.

Didon, Chronik des Amts Bork im Kreise Lüdinghausen, bestehend aus den vier Pfarren Bork, Cappenberg, Selm, Altlünen, 1853 bei Rademann in Lüdinghausen.

C. Geisberg, Leben des heiligen Gottfried, in der Zeitschrift für Geschichte und Alterthumskunde Westfalens, XII. Seite 309—374; ferner Anderes über Cappenberg in derselben Zeitschrift XXIII. 51, XXXXIV. 150, XXXXVI. 168.

A. Hüsing, Der heilige Godfried, Graf von Cappenberg, Münster 1882.

J. Schwieters, Geschichtliche Nachrichten über den westlichen Theil des Kreises Lüdinghausen, S. 473—493.

An der Stelle des jetzigen Schlosses, der alten Probstei Cappenberg, lag einst die Burg Cappenberg, der Sitz der Grafen gleichen Namens.

[1] C mit der Darstellung vom ungläubigen Thomas. Aus einem Brevier, Pergament-Manuskript, der Schloßbibliothek zu Nordkirchen (siehe unten).

Digitized by Google

Im 11. Jahrhundert lebte Graf Hermann mit seiner Gemahlin Gerberga von Hunesburg. Dieselben sollen, nach der vita St. Godefridi, sehr gottesfürchtig und mildthätig gewesen sein und deshalb in hohem Grade die Achtung und Liebe der untergebenen Leute genossen haben. Es folgte ihnen der Sohn Gottfried, der mit Beatrix von Schweinfurt vermählt war. Derselbe hinterließ vier Kinder: Gottfried, Otto, Gerberga und Beatrix. Der älteste Sohn Gottfried war im Jahre 1097 geboren. Nach dem Tode seines Vormundes und Stiefvaters, des Grafen Heinrich von Ritbecke, erhielt er, etwa zwanzigjährig, das große Besitzthum und vermählte sich kurz darauf mit Jutta, Tochter des Grafen Friedrich von Arnsberg. Wie wohl so Jugend und häusliches Glück, die Liebe der Untergebenen und reiches Besitzthum sich vereinigten, ihn glücklich zu machen, so konnte doch alles dieses sein Herz nicht befriedigen. Vorzüglich scheint das Beispiel des heiligen Norbert auf Gottfried gewirkt zu haben; dieser, ebenfalls aus altadligem Geschlechte stammend, hatte nach einer leichtsinnig verlebten Jugend der Welt entsagt und durchzog in einem Bußgewande als begeisternder Prediger Deutschland. Im Herbst 1121 war Norbert zu Köln; dort lernten Gottfried und sein Bruder Otto ihn kennen und der Eindruck seiner Predigten war ein so gewaltiger, daß neben manchen anderen auch die zwei Grafen von Cappenberg den Entschluß faßten, der Welt zu entsagen und die väterliche Burg in ein Kloster zu verwandeln.

Im folgenden Frühjahr kam Norbert auf die Einladung Gottfrieds nach Cappenberg und am 31. Mai 1122 legten Gottfried und Otto in seine Hand das Versprechen ab, sich und einen Theil ihrer Güter Gott und der heiligen Jungfrau zu weihen, Cappenberg mit den umliegenden Höfen zu einem Kloster zu schenken, und dort mit anderen Brüdern nach der von Norbert modifizirten Regel des heiligen Augustinus zu leben. Norbert übernahm als erster Probst die Einrichtung und Leitung des Klosters. [1]

Die Gemahlin Jutta folgte dem Beispiele Gottfrieds. Am Fuße der Burg baute derselbe für sie und die beiden Schwestern Beatrix und Gerberga ein Frauenkloster, wo dieselben unter Leitung einer frommen Frau Hedwig lebten.

Für die neue Klosterstiftung weihte noch in demselben Jahre 1122 am 15. August der Bischof Dietrich von Münster die Burg ein, und legte den Grundstein zu der Maria und dem Apostel Johannes geweihten Klosterkirche. 1123 bestätigte Kaiser Heinrich V. die neue Stiftung, und 1126 27. Februar erfolgte die Bestätigung derselben durch den Papst Honorius. [2]

Gottfried starb im Jahre 1127 in dem ebenfalls von ihm gestifteten Kloster Ilmstadt bei Frankfurt am Main; 1149 wurde ein Theil seiner Gebeine nach Cappenberg überbracht und feierlich dort von Bischof Werner am 16. September in der nun vollendeten Kirche feierlich beigesetzt.

Gottfried von Cappenberg wird als Heiliger verehrt und sein Andenken am 13. Januar, seinem Sterbetage, begangen, an welchem Tage des Jahres 1149 seine Gebeine zu Ilmstadt gehoben wurden. Der Bruder Otto, Probst zu Cappenberg von 1156 an, starb 1171. [3]

Das Stift Cappenberg stand in den ersten Jahrhunderten durch die Frömmigkeit und Wissenschaft seiner Mitglieder in hoher Blüthe. Manche der Brüder gelangten an verschiedenen Orten zu hohen Kirchenwürden. Auch nach außen hin erlangte das Kloster durch seine Wirksamkeit und die wohlwollende Gesinnung der Bischöfe von Münster hohes Ansehen. Eine Reihe von Prämonstra-

[1] Erhard, Codex 190.
[2] Erhard, Codex 190, 195, 197.
[3] Vita St. Godefridi 12.

Digitized by Google

tenser-Klöstern entstand kurz nach der Gründung von Cappenberg in Westfalen und den benachbarten Gegenden, deren Gründung theils von Cappenberg ausging, theils von dort her unterstützt wurde. Die Klöster Varlar im Kirchspiel Osterwick, Ilmstadt bei Frankfurt, Averdorp bei Wesel wurden von den Grafen Gottfried und Otto selbst gestiftet. Scheda, im Kreise Hamm, wo der konvertirte Jude Hermann, der nach seiner Taufe mehrere Jahre sich zu Cappenberg aufhielt, erster Abt war, wurde gestiftet um 1130, Unechtsteden bei Neuß um 1130, Lette und Clarholz bei Wiedenbrück 1134, Weddinghausen bei Arnsberg 1170, und noch verschiedene andere.[1]

1139 unterstellte Bischof Werner der Probstei Cappenberg die Kirchen zu Werne und Ahlen zugleich mit dem Archidiakonat zu Werne; 1160 verlieh Bischof Friedrich derselben auch das Archidiakonat zu Ahlen; 1170 wurden beide Kirchen als Dekanien dem Kloster bestätigt. 1175 wurde derselben die Kirche in Bork inkorporirt. 1234 schenkte Graf Engelbert von der Mark, um seine Erpressungen gegen Cappenberger Bauern wieder gut zu machen, dem Kloster das Patronat über die Kirche zu Mark, die Filiale von dieser zu Hamm und die Kapelle auf der Burg Mark. 1278 übergab der Dynast Hermann von Lon (zur Sühne dafür, daß er im Jahre vorher den Grafen Engelbert von der Mark überfallen und gefangen auf seine Burg Bredevoort geführt hatte, wo derselbe aus Gram über die erlittene Schmach starb) an Cappenberg das Patronat über die Kirche zu Südlohn; 1318 kamen auch durch Schenkung des Grafen Engelbert von der Mark die Patronate über Kurl und Methler an dasselbe.[2]

Was die weltlichen Besitzungen des Klosters betrifft, so vermehrten sich dieselben im Laufe der Zeit ganz gewaltig. Zu den oben genannten ursprünglichen Dotationsstücken kamen von Jahr zu Jahr neue durch Kauf und Schenkung hinzu; zur Zeit der Aufhebung gehörte zu Cappenberg ein meist unmittelbar herumliegendes Areal von 7000 Morgen Wald, Wiesen und Acker; dazu kamen über 240 Bauernhöfe und Kötterhöfe, die mit hörigen Leuten besetzt waren. Auch genoß das Kloster Schatzfreiheit von den in eigener Benutzung stehenden Gütern, Zollfreiheit zu Wesel und Kaiserswerth auf dem Rhein und in der ganzen Diözese Münster, besonders zu Werne und Lünen.[3]

Mit diesem zunehmenden Reichthum hing es wohl zusammen, daß Cappenberg vom 14. Jahrhundert an von der Höhe klösterlicher Vollkommenheit immer mehr herunter stieg. Die ursprüngliche Strenge ließ nach. Als Luther auftrat, schwärmten auch die Conventualen zu Cappenberg für die Reformation und wehrten sich späterhin lange dagegen, den Reform-Dekreten des Konzils von Trient nachzukommen. In den letzten Jahrhunderten seines Bestehens war Cappenberg hauptsächlich nur eine Versorgungsanstalt für nachgeborne adelige Söhne. Wie Hobbeling[4] mittheilt, konnten nur Solche Aufnahme finden, die ihren Adel von Vater- und Mutterseite in denselben Graden, wie bei den Domherrn, nachwiesen. Ueberhaupt scheinen von sehr früher Zeit an nur Ritterbürtige aufgenommen worden zu sein, wenigstens waren die Pröbste immer ritterbürtigen Standes. Die Conventualen trugen eine weiße Soutane nebst Cingulum und einen weißen Hut, weshalb auch der Volksmund sie weiße Patres nannte. Wie Didon[5] mittheilt, hielt in den letzten Zeiten jeder der Kloster-

[1] Hüsing, am angeführten Orte, Seite 75.

[2] Erhard, Codex 231, 319, 344, 374. Wilmans Urkunden-Buch 569, 1047. J. D. von Steinen, am angeführten Orte, Seite 84.

[3] Schwieters, Geschichtliche Nachrichten über den westlichen Theil des Kreises Lüdinghausen, Seite 482. Erhard, Codex 472. Kindlinger, M. B. III. 1.

[4] Beschreibung des ganzen Stifts Münster.

[5] Chronik des Amts Bork.

Digitized by Google

herrn seine Reitpferde, während der Probst in der Kutsche zu fahren pflegte. Jagden gehörten zu den Lieblingsbeschäftigungen der Herren, wobei ein großer Saal auf dem dem Kloster gehörenden, in Kirchspiel Werne mitten im Waldrevier liegenden Hause Eikholt gern als Ruhepunkt benutzt wurde.

Unter dem letzten Probste Ferdinand II., Elias von Kleinsorgen, ereilte Cappenberg das Geschick der Zeit; 1803 wurde es von der neuen preußischen Regierung aufgehoben und in eine Domäne verwandelt, welche bis 1806 unter preußischer, dann bis 1815 unter französischer, seitdem wieder unter preußischer Verwaltung stand — 1816 wurde dem preußischen Staatsminister, Reichsfreiherrn Karl von Stein, der sich um das Münsterland nach dessen Säkularisirung große Verdienste erworben hatte, die Domäne Cappenberg gegen das Gut Birnbaum in Posen in Tausch gegeben; in Ermanglung von Söhnen kam das Gut dann durch die Vermählung der Tochter Maria Theresia von Stein mit dem Grafen Georg von Killmannsegge 1827 an diese Familie, die dasselbe noch gegenwärtig besitzt. — Das jetzige Schloß, ehemalige Probstei, wurde von dem Probst Stephan von Nagel 1708 erbaut; sein Wappen befindet sich über dem Eingange mit der Inschrift: Deo triuni architecto magno. Die Flügel sollen 1648 erbaut sein; einen derselben mußte sich der damalige Herr von Morrien zu Nordkirchen zu bauen verstehen, zur Sühne, weil er bei dem Abhalten der Grenzjagd bei einem Streite einen der Cappenberger Kapitularherrn erschossen hatte. Die beiden Thorhäuser und die bekannte Cappenberger Brauerei wurden 1840 von dem Grafen von Killmannsegge erbaut.[1]

Die im Jahre 1122 und den folgenden Jahren erbaute Kirche erlitt im Laufe der Zeit verschiedene Veränderungen; um 1400 wurde dieselbe mit Gewölben versehen; die Pultdächer der Seitenschiffe mußten für diesen Zweck höher gelegt werden. Im südlichen Seitenschiffe wurden gothische Fenster eingesetzt, nachdem 1436 die alten durch einen Blitzstrahl zerstört waren. Der Glockenthurm, der an der Südwestecke des Schiffes an dem früher dort befindlichen Kreuzgange lag, wurde im Anfange dieses Jahrhunderts, weil er baufällig war, abgebrochen. Im vorigen Jahrzehnt wurden bei der vom Staate besorgten Reparatur der Kirche die Mauern unterfangen und ein Treppenthürmchen an der Nordostecke des Chors angelegt.[2]

1852[3] wurde, nachdem von der Aufhebung des Klosters bis dahin der Gottesdienst durch einen Vikar besorgt worden, Cappenberg zu einer eigenen Pfarre erhoben, und demselben als Pfarrbezirk beigelegt: von Bork die Bauerschaft Ubbenhagen und Theile der Bauerschaften Hassel und Netteberge, von Werne ein Theil der Bauerschaft Ostick, von Altlünen ein Theil der Bauerschaft Nordlünen.

[1] Hüsing, am angeführten Orte, Seite 102. Didon, Chronik des Amts Bork.
[2] Hüsing, am angeführten Orte, Seite 50 f.
[3] Urkunde des Bischofs Kaspar Max vom 15. November dieses Jahres im Pfarrarchiv zu Cappenberg.

Digitized by Google

Denkmäler-Verzeichniß der Gemeinde Cappenberg.

Dorf,

15 Kilometer südöstlich von Lüdinghausen.

a) **Kirche**[1], katholisch, romanisch, 12. Jahrhundert.

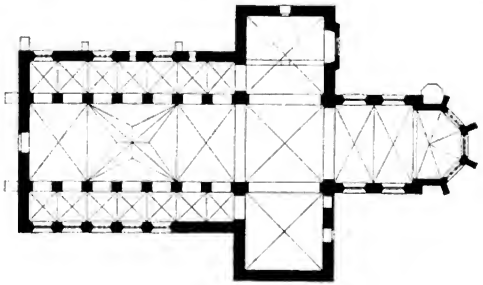

1 : 400

Dreischiffige (dreijochige) Pfeilerbasilika mit Querschiff und zweijochigem Chor mit gothischem $^{5}/_{8}$ Schluß.

Ohne Thurm. Einfaches Glockenhaus neben der Nordostseite der Kirche. Treppenthurm an der Nordseite des Chors, neu.

Ursprünglich flach gedeckt; zu gothischer Zeit mit (verankerten) Kreuzgewölben versehen; im mittleren Joche des Mittelschiffs ein Sterngewölbe.

Strebepfeiler vereinzelt.

Die rundbogigen Fenster theilweise spitzbogig verbreitert; letztere dreitheilig mit Maßwerk.

Drei Eingänge: an der Westseite, an der Nordseite des nördlichen und an der Ostseite des südlichen Querschiffs, ohne Schmuck.

An der Ostseite des nördlichen Querschiffs nach außen vortretende Nische (Rest einer halbkreisförmigen Apsis).

Taufstein, rund, ohne Verzierung, 91 cm hoch, 94 cm oberer Durchmesser.

Wandnische[2], gothisch, z. Zt. an der Westseite des nördlichen Seitenschiffs, $1_{,62}/0_{,48}$ m groß. (Abb. Taf. 13.)

Sakramentshäuschen[3], gothisch, $1_{,05}$ m breit, an der Nordseite des Chors. (Abbildung Tafel 13.)

[1] Schwieters, westlicher Theil des Kreises Lüdinghausen, Seite 483 ff. Zeitschrift für Bauwesen 1870 und 1881. Lübke, Westfalen, Seite 71 und 72.

[2] Die auf einem Wappenschilde derselben angebrachte Inschrift W W 1884—5 stammt von der letzten Restauration her?!

[3] Lübke, Westfalen, Seite 504.

Digitized by Google

Epitaph[1], gothisch. 14. Jahrhundert, mit Renaissancezuthaten, an der Südwand des Chores, Steinrelief mit den Bildnissen der Stifter Gottfried und Otto, $2_{/41}/1_{/48}$ groß. (Abbild. Taf. 14.)

Epitaph, gothisch, im südlichen Querschiff, Steinrelief mit dem Bildniß Gottfrieds, $2_{/73}/1_{/09}$ m groß, auf einem Steinsockel liegend. (Abbildung Tafel 14.)

2 **Steinreliefs**, Renaissance, mit Darstellungen aus der Leidensgeschichte Christi, je $0_{/56}/1_{/44}$ m i. L. auf einer Scheidewand im nördlichen Querschiff. (Abbildung Tafel 15.)

Christus (Salvator), gothisch, auf doppeltem Regenbogen, von Stein, ebendaselbst, 65 cm hoch. (Abb. Taf. 16.)

2 **Donatoren** und Stifter, Gottfried und Otto, Renaissance, von Stein, ebendaselbst, 52 cm hoch. (Abbildung Tafel 16.)

Madonna, romanisch, von Stein, z. Zt. auf dem Epitaph im Chor, 58 cm hoch.

4 **gothische Figuren** in den Eckſäulen des Chors, $1_{/05}$ m hoch.

Chorſtühle[2], ſpätgothisch, inſchriftlich von 1509 (nördlich) und 1520 (ſüdlich), das nördliche und ſüdliche Querſchiff von der Vierung ſcheidend, mit je einer Verbindungsthür nach erſteren, rechtwinkelig nach Weſten verlängert, zweireihig in reichſter Ausführung, $3_{/50}$ m hoch; Seitentheil $1_{/46}/0_{/53}$ m groß; Wappenfüllungen 46/24 cm groß. (Abbildungen Tafel 17, 18, 19, 21.)

2 **Thüren** des nördlichen Eingangs und der Scheidewand im nördlichen Querſchiff, gothiſch, mit Rollen-Füllungen. $0_{/88}/2_{/02}$ m groß, bezw. $0_{/83}$ m breit. (Abbildungen Tafel 21.)

Wandſchrank von Holz mit gothiſcher Bekrönung im ſüdlichen Querſchiff, $1_{/10}$ m breit. (Abb. Taf. 21.)

Triumphkreuz, romaniſch, Chriſtus $1_{/67}$ m hoch. (Abbildung Tafel 20.)

Vortragekreuz, gothiſch, Chriſtus 79 cm hoch. (Abbildung Tafel 20.)

Pieta, Renaiſſance, von Holz, 63 cm hoch.

St. Antonius, gothiſch, von Holz, $1_{/0}$ m hoch. (Abbildung Tafel 21.)

2 **dreiarmige Leuchter**, gothiſch, von Bronze, auf Steinſockeln, mit Bildniſſen Chriſti, $2_{/15}/1_{/27}$ m und $2_{/11}/1_{/0}$ m groß einſchließlich Sockel. (Abbildungen Tafel 22.)

Thürgriff der nördlichen Eingangsthür, romaniſch, von Bronze, Löwenkopf, 14 cm Durchmeſſer. (Abbildung Tafel 23.)

Weihwaſſerkeſſelchen, gothiſch, von Bronze, $14_{/5}$ cm hoch, 7 cm oberer Durchmeſſer. (Abbild. Tafel 22.)

Ciborium, gothiſch, ſilber-vergoldet, mit achttheiligem Knauf und Reliefdarſtellung der Kreuzigungsgruppe auf dem Fuß, 17 cm hoch. (Abbildung Tafel 22.)

Reliquienkopf[3], romaniſch, Kupfer, vergoldet auf viertheiligem Fußgeſtell mit tragenden Engeln, Thierköpfen, Thürmen und Zinnen. Der Kopfring fehlt.

Inſchrift: + hic · q.d · servet̃ · de · crine · johis · habetur + te · pce · pulsantes · exaudi. ste · johes. + Apocalista datū tibi . . . . . gratum et pius ottoni succurre precan (d)o datori. (Abbildung Tafel 24.)

Gewölbemalerei, gothiſch, in der Vierung, Darſtellung des jüngſten Gerichts. Reſte, und in einem Joch des ſüdlichen Seitenſchiffs, Ornamente. (Abbildungen Tafel 23.)

Klappaltaraufſatz[4] mit vorzüglich erhaltenen Tafelgemälden, gothiſch, mit Darſtellungen aus dem Leben Chriſti und Mariä, $1_{/86}/0_{/76}$ m groß. (Abbildungen Tafel 26—29.)

[1] Lübke, Weſtfalen, Seite 378.

[2] Zeitſchrift für Bauweſen 1881. Lübke, Weſtfalen, Seite 401 und 402.

[3] Zeitſchrift für Geſchichte und Alterthumskunde Weſtfalens, Jahrgang 44, (Dr. F. Philippi), Seite 130.

[4] Katalog der Ausſtellung des Alterthumsvereins 1879 Nr. 1478. Lübke, Weſtfalen, Seite 363.

Digitized by Google

2 **Tafelgemälde,** Renaiſſance, Maria und Anna bezw. Johannes den Täufer und Johannes den Evangeliſt darſtellend, je 66/57 cm groß.

3 **Glocken** mit Inſchriften:

1) Jesus maria joannes. A fulgure fulmine et tempestate libera nos domine. Alexander jonnes hermannus a Ketteler praepositus in Capenberg me fieri fecit anno MDCLXXXVIIII (1689). **Durchmeſſer** $1{,}17$ m.

2) B. B. Godefridus et Otto anno 1704. M. Joh. Fricke. **Durchmeſſer** $0{,}83$ m.

3) tuos ego petrus convoco servos. anno MDCLXXX (1680). **Durchmeſſer** $0{,}63$ m.



Nord- und Südweſtanſicht der Kirche.

Digitized by Google

b) **Schloß**[1] (Besitzer: von Killmannsegge).

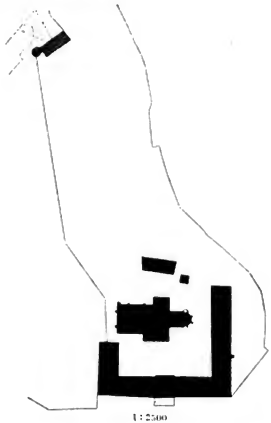

1:2500

Renaissance, einfach. Auf der Nordseite ein verzierter Giebel mit Inschrift: Deo triuni architecto magno (MDCCVIII = 1708).

[1] Nordhoff, Holz- und Steinbau Westfalens, Seite 175, 211 und 223.

Digitized by Google

Lichtdruck von Römmler & Jonas, Dresden. Aufnahme von A. Ludorff, 1891.

Kirche: Südost- und Nordostansicht.

Digitized by Google

Lichtdruck von Römmler & Jonas, Dresden

Aufnahme von A. Lindorff 1905.

Kirche:
Innenansicht des Mittel- und südlichen Seiten-Schiffs

Digitized by Google

Cappenberg.



Clichés von Dr. E. Albert & Co., München. Aufnahme von A. Ludorff, 1891.

Kirche.
Wandnische und Sakramentshäuschen.

Digitized by Google



Lichtdruck von Römmler & Jonas, Dresden.

Aufnahmen von A. Endorff, 1891.

Kirche: Epitaphien.

Digitized by Google

Cappenberg.

Lichtdruck von Römmler & Jonas, Dresden. Aufnahmen von A. Ludorff, 1891.

Kirche: Steinreliefs

Digitized by Google

Cappenberg.

Lichtdruck von Römmler & Jonas, Dresden. Aufnahme von A. Ludorff, 1891.

Kirche: Christus und Donatoren.

Digitized by Google

Lichtdruck von Römmler & Jonas, Dresden.

Aufnahme von A. Ludorff, 1891.

Kirche: Chorgestühl

Digitized by Google

Bau- u. Kunstdenkmäler von Westfalen. Kreis Lüdinghausen.

Lichtdruck von Römmler & Jonas, Dresden Aufnahme von A. Ludorff, 1891.

Kirche: Chorgestühl.

Digitized by Google

Cappenberg.

Lichtdruck von Römmler & Jonas, Dresden. Aufnahme von A. Ludorff, 1891.

Kirche: Chorstuhl-Detail.

Digitized by Google

Lichtdruck von Römmler & Jonas, Dresden

Aufnahme vom A. Ludorff, 1901.

Kirche: Triumph- und Vortragkreuz.

Digitized by Google

Cappenberg.



1

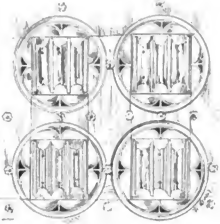

2



3

4



5

6

Clichés von Dr. E. Albert & Co., München. Aufnahme von A. Ludorff. 1891

Kirche:

1. Schrankbekrönung; 2. Thür im nördlichen Querschiff; 3. Thür des nördlichen Eingangs; 4. St. Antonius; 5. Chorstuhl, Querschnitt[1]; 6. Chorstuhldetail mit 1520[2].

[1] Nach R. Vogel. [2] Nach photographischer Aufnahme des Provinzial-Vereins für Wissenschaft und Kunst

Digitized by Google

Cappenberg.



1 2 3 4

Clichés von Dr. E. Albert & Co., München. Aufnahme von A. Ludorff. 1891.

Kirche:
1. und 2. Leuchter; 3. Weihwaſſerkeſſelchen; 4. Ciborium.

Digitized by Google

Cappenberg.

Lichtdruck von Römmler & Jonas, Dresden. Aufnahme von A. Lohoff. 1891

Kirche: Thürgriff

Digitized by Google

Cappenberg.

Lichtdruck von Römmler & Jonas, Dresden.

Aufnahme von A. Laboriff, 1931.

Kirche: Reliquienbehälter.

Digitized by Google

Lichtdruck von Römmler & Jonas, Dresden. Aufnahme von A. Ludorff, 1891.

Kirche: Deckenmalerei.

Digitized by Google

Cappenberg.

Lichtdruck von Bömmler & Jonas, Dresden. Aufn. v. Alterthumsverein, 1879.

Kirche: Tafelgemälde.

Digitized by Google

Cappenberg.

Lichtdruck von Kömmler & Jonas, Dresden. Aufn. v. Alterthumsverein, 1879.

Kirche: Tafelgemälde.

Digitized by Google

Cappenberg.

Lichtdruck von Römmler & Jonas, Dresden. Verl. d. Alterthumsvereins, 1879.

Kirche: Tafelgemälde.

Digitized by Google

Cappenberg.

Lichtdruck von Römmler & Jonas, Dresden. Aufn. v. Alterthumsverein, 1879.

Kirche: Tafelgemälde.

Digitized by Google

Drensteinfurt.

Die Gemeinde Drensteinfurt, bestehend aus der alten „Freiheit" Drensteinfurt mit dem an der Werse gelegenen Wigbold und den Bauerschaften Mersch, Rieth, Ossenbeck, Nattorp, Averdunk und Eikendorf, hat eine Größe von 44 □Kilometer. Einwohner: 2630 Katholiken, 22 Protestanten, 51 Juden. Die Gemeinde ist umgeben von Ascheberg, Herbern und Walstedde, dem Kreise Beckum mit Ahlen und Sendenhorst, dem Kreise Münster mit Albersloh und Rinkerode.

Quellen und Litteratur:

Archiv des Hauses Drensteinfurt: Repertorium in 2 Bänden von Kindlinger und E. Wiesmann (Vikar zu Drensteinfurt 1776—1800), in Original und Copie vorhanden; Nachtrag dazu in 1 Band von Dr. Nordhoff, mit einem Repertorium über alle 3 Bände; ferner eine geschichtliche Bearbeitung des Hauses und Wigbold's Drensteinfurt und der zu dem Hause gehörigen Höfe mit Karten des Hauses und Wigbold's Drensteinfurt, datirt Mai 1800, und das „SchwarzeBuch" in 4 Bänden, beides von Vikar W.

Archiv des Hauses Venne, nicht geordnet.

Johann von der Reck, Die Motive seiner Conversion zur katholischen Kirche 1652.

Gedruckter Bericht in Prozeßsachen von der Reck wider von Landsberg 1774.

L. A. W. Köster, Diplomatisch-praktische Beiträge zu dem deutschen Lehensrecht, 2 Bände, Dortmund 1797—1809, betrifft Heessen, enthält aber auch Manches über Drensteinfurt.

Kindlinger, Geschichte der Familie und Herrschaft Volmestein, 2 Bände 1801

Chronik von Drensteinfurt in der Amtsregistratur.

Kumann, Manuskripte.

Götz vom Rheine, Städtchens Verkehr oder Magnetismus in Drecksteinfurt, Hamm 1822.

Konstantin Graf von der Recke-Volmestein, Geschichte der Herrn von der Reck, ein reich mit Illustrationen ausgestatteter Foliobaud.

A. Tibus, Gründungsgeschichte, Seite 666 f. 673.

Schwieters, Geschichtliche Nachrichten über den östlichen Theil des Kreises Lüdinghausen 92 f., 183 f. Derselbe, Bauernhöfe 214—288.

Der Name des Ortes Drensteinfurt kommt schon in einer Urkunde von 851 vor: Stenvorde in regione Dreni, Urkunde von 1277: Stenvorde super Drenum.[2]

Hieraus wird die Bedeutung des Namens klar: Furth mit Steinunterlage durch den Wesefluß im Dreingau. In einer Zeit, wo Brücken noch selten, waren passirbare Furthen natürlich von

[1] D aus einem Pergament-Manuskript der Schloßbibliothek zu Nordkirchen (siehe unten), 5 cm hoch.

[2] Erhard, Regesta 402; Wilmans, Urkunden-Buch 1043.

Digitized by Google

großer Bedeutung. Im Jahre 784 fiel in der Gegend von Drensteinfurt eine Schlacht vor zwischen Karl, dem Sohne Karls des Großen und den Westfalen.[1]

Die Pfarre Drensteinfurt wird zuerst in einer Urkunde von 1137 erwähnt.[2] Die Kirche ist gegründet auf dem alten Amtshofe Stenvorde, der auch Nordhof hieß im Gegensatze zu dem unmittelbar dabei liegenden Südhofe; dieses folgt daraus, daß die Herrn dieses Amtshofes, des späteren Ritterstiftes Drensteinfurt, Patronatsherrn der Kirche und Pastorat sind. Kirchenpatronin ist die heilige Regina. — Der Ort siedelte sich größtentheils auf Pertinenzen der beiden genannten Höfe an; den östlichen Theil desselben bildet das Haus Drensteinfurt. Im Laufe der Zeit erhielt der Ort die Bezeichnung Wigbold. In der oben zitirten Ortschronik wird gesagt, 1203 sei Drensteinfurt noch Dorf, 1283 aber Wigbold gewesen, doch wird der Beweis dafür nicht erbracht. Eine Urkunde liegt über die Verleihung von Wigbolds-Rechten nicht vor, ein besonderes Stadtwappen ist nie geführt, auch landtagsfähig ist Drensteinfurt nicht gewesen. Bis zum Beginne dieses Jahrhunderts hatte dasselbe ein eigenes Patrimonialgericht, welches dem Hause Drensteinfurt anner war und sich über die „Freiheit innerhalb der vier Pfähle" erstreckte; die Bauerschaften unterstanden dem Gogericht Sendenhorst.

1429 gründeten Johann von Volmestein und Gem. Elis von Wysch die Vikarie Stae Catharinae zu Drensteinfurt.[3] Im Jahre 1557 gründete Arnold Alstedde ein Armenhaus für 5 arme Frauen, 1702 wurde diese Stiftung durch Hermann von der Reck bedeutend verbessert. 1595 wurde der Ort wegen der häufigen Einfälle und Räubereien der spanischen und holländischen Truppen befestigt, mit Wall und Graben umgeben.

Die jetzige Kirche wurde auf den Fundamenten der alten erbaut, 1785 begonnen und 1785 geweiht.

Das Rittergut Drensteinfurt. Der Amtshof Stenvorde war mit allen seinen Ueberhöfen und Gütern ein Osnabrücker Lehen.[4]

Wir haben oben (unter Ascheberg) gesehen, daß die Widukind'sche Familie zu Drensteinfurt Besitzungen hatte. Diese wurden wahrscheinlich an die Osnabrücker Kirche übertragen, und macht der Amtshof Drensteinfurt einen Theil derselben aus.

Erste Lehensinhaber des Hofes Stenvorde waren ohne Zweifel die, welche den Namen von dem Hofe annahmen, die Ritter von Stenvorde; 1177 kommt Lubertus de Stenvorthe urkundlich vor.

Die Herrn von Rinkerode (Schild längs getheilt, schwarz-weiß, auf der Naht eine goldene Spange) besaßen (die Freigrafschaft Wildeshorst schon vor 1225, den Hof Heessen um 1243) Steinfurt urkundlich 1283. Gerwin IV von Rinkerode war der letzte seines Stammes; die Tochter Gostie[5] war mit dem Edelherrn Diedrich von Volmestein vermählt. Als der Gatte gestorben, die Burg Volmestein von dem Grafen von der Mark im Jahre 1324 zerstört war, kam die Wittwe mit den Kindern zurück und bezog die Güter Heessen-Steinfurt. Der Sohn Diedrich, verheirathet mit Agnes von Doringen, starb um 1350. Die Wittwe fundirte 1351 die Vikarie zu Heessen. Der Nachfolger, ebenfalls Diedrich, führte ein sehr bewegtes Leben.[6] Nach seinem Tode (1396) folgte der Sohn

[1] Erhard, Regesta 177, vergleiche Zeitschrift für Geschichte und Alterthumskunde, 33. Bd., Seite 101.

[2] Erhard, Codex diplomat. 224.

[3] Archiv der Vikarie.

[4] Archiv des Hauses, wo die Lehensbriefe vom 14. Jahrhundert an vorhanden sind.

[5] Ueber die Entführung der Gostie im Jahre 1297 vergleiche Wilmans, Urkunden-Buch 1586; Troß, Herold von Nordhoffs Chronik, Seite 120.

[6] Die interessanten Aufzeichnungen des Hausvogts, respektive Renteirechnungen 1381—1389 siehe Kindlinger, Geschichte der Familie und Herrschaft Volmestein I, Seite 546.

Digitized by Google

Johann, deſſen Ehe mit Elis. von Wyſch kinderlos blieb. Deshalb fielen die Güter 1429 an die Schweſter Neiſe, die mit Godert von der Reck-Heeren verheirathet war. Die Familie von der Reck (blauer Schild mit einem mit drei rothen Pfählen beladenen ſilbernen Querbalken) beſaß die Güter volle 300 Jahre. 1462 hielten Goderts Enkel Scheidung in der Weiſe, daß Gert Heeſſen, Diedrich aber Drenſteinfurt erhielt. 1580 wurde Haus und Hof Drenſteinfurt allodifizirt. J. M. von der Reck erbaute 1708—1710 das jetzige Schloß zu Drenſteinfurt. Deſſen Tochter Thereſia wurde Erbin und vermählte ſich mit J. A. von Landsberg-Erwitte (rother, ſilbergegitterter Querbalken im goldenen Schilde). Seitdem iſt dieſe Familie in dem Beſitz des Hauſes geblieben.[1]

Das Rittergut Venne liegt in der Bauerſchaft Merſch an der Bahn Münſter-Hamm, 4 Kilometer von Drenſteinfurt entfernt. Das jetzige Haus iſt um 1710 von Johann Matthias von Aſcheberg und Gemahlin Elis. von Lipperheide erbaut. Die erſten bekannten Beſitzer waren die Herrn von Galen, mit drei rothen Wolfsangeln in goldenem Schilde. 1574 ſtarb der letzte, Gert von Galen, deſſen Gemahlin Maria hieß; dieſe ſcheinen Leibeserben nicht gehabt zu haben. Venne kam theils durch Erbſchaft, theils durch Kauf an die Familie von Karthauſen (ſpringender rother Hirſch mit goldenem Geweih in ſilbernem Schilde); Sophie von Karthauſen erbte Venne und verheirathete ſich 1611 mit Franz von Aſcheberg-Ichterloh, und ſo wurde dieſer der Stifter der Linie von Aſcheberg zu Venne, die noch zur Zeit auf dem Gute blüht.[2]

Das Haus Oſſenbeck in der Bauerſchaft Oſſenbeck war urſprünglich Beſitzthum des Stifts Herdicke.[3] Im 16. und 17. Jahrhundert wohnte dort die Familie Plönies, von der verſchiedene Glieder in der Geſchichte der Stadt Münſter vorkommen. 1725 erwarb Johann Matthias von der Reck das Gut durch Kauf und ſeitdem iſt es bei dem Hauſe Drenſteinfurt verblieben.[4]

Das Rittergut Welpendorf in der Bauerſchaft Oſſenbeck. Schon vor 1500 wohnte hier das Geſchlecht von Welpendorf. 1625 kam auch dieſes Gut durch Kauf an das Haus Drenſteinfurt.[5]

---

[1] Gert van der Schüren, Chronik, Seite 57; Fahne, Geſchichte der Herren von Hövel: von der Reck; derſelbe. Weſtfäliſche Geſchlechter: von Landsberg. Im Uebrigen die oben unter Drenſteinfurt zitirten Quellen.

[2] Archiv des Hauſes Venne, vergleiche Schwieters, Bauernhöfe, Seite 244. Derſelbe, Geſchichtliche Nachrichten über den öſtlichen Theil des Kreiſes Lüdinghauſen, Seite 198.

[3] von Steinen, Weſtfäliſche Geſchichte, 4. Theil, Seite 88.

[4] Schwieters, Bauernhöfe, Seite 258.

[5] Archiv zu Haus Drenſteinfurt.

Digitized by Google

Denkmäler-Verzeichniß der Gemeinde Drensteinfurt.

1. Wigbold Drensteinfurt,

21 Kilometer östlich von Lüdinghausen.

a) **Kirche**[1], katholisch, Renaissance, 18. Jahrhundert.

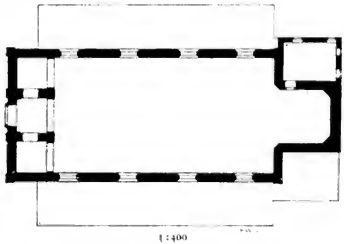

1:400

Einschiffig, 1890 durch Seitenschiffe erweitert.

Holzdecke.

Chor, gerade geschlossen; an der Nordseite zweigeschossige Sakristei.

Thurm zwischen dem verlängerten Mittelschiff.

Sakramentshäuschen, gothisch, einfach verziert, an der Nordseite des Chors, 39/52 cm lichte Oeffnung, unter der Wandvertäfelung verschwunden.

Taufstein, romanisch, mit Blattfries und Canneluren, 1,0 m hoch, 0,50 m oberer Durchmesser.

(Abbildung Tafel 30.)

4 Glocken mit Inschriften:

1. Cogo sonaus homines ad pietatis opus et superos placo sonitu. baptista johannes. Wolterus Westerhus me fecit. anno domini MCCCCCXV (1515) **Durchmesser** 1,10 m.

2. Signum dono choro, fleo funera, festa decoro. anno domini nostri jesu christi MDCLII (1652)

Johan fremich me fecit
Johan von der reck
herr zu Drensteinfurt
mechtildt geborne von gahlen
zu Ermelinckhove fraw zu steinfurt
Marienfigur
nomen petis?
S. Maria — Durchmesser 1,01 m.

[1] Schwieters, östlicher Theil des Kreises Lüdinghausen, Seite 92.

Digitized by Google

3. Wolterus Westerhues me fecit a. dñi MDXXVI (1526). nomen petis, est regina. procul omnia pello noxia, mortales ad sacra templa cito. **Durchmesser** $1_{\cdot 06}$ m.

4. **Nicht lesbar, 56 cm Durchmesser.**

b) **Schloß**[1] (Besitzer: von Landsberg).

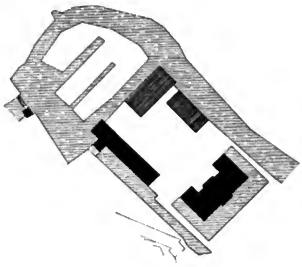

1 : 2500

Hauptgebäude, Renaissance, einfach, 18. Jahrhundert. (Abbildung Tafel 30 und 31.)

Nebengebäude, desgl. Ziegelrohbau.

Thorhaus, desgl., reicher, mit farbigen Ziegeln und Giebelaufsätzen. (Abbildung Tafel 32.)

Kamin im Hauptgebäude, Renaissance, weißer Sandstein, reich verziert, $2_{/14}$ m lang, $0_{/81}$ m breit, $3_{/10}$ m hoch. (Abbildung Tafel 33.)

Schrank[2], Renaissance, mit 6 Ornamentfüllungen, $1_{\cdot 80}$ m lang, $1_{\cdot 56}$ m hoch. (Abbildung Tafel 34.)

Schrank, Renaissance, mit 2 Wappenfüllungen und reichem Beschlag, im oberen Theil $1_{\cdot 00}$ m lang. (Abbildung Tafel 34.)

Krug[3], Renaissance, Steingut, 24 cm hoch, $14_{/5}$ cm Durchmesser, 6theilig, mit den Bildnissen Christi und der Apostel, polychromirt. (Abbildung Tafel 35.)

Thür im Thorhaus, Renaissance, mit Schnitzwerk und Jahreszahl 1592 (Bogenstein 1583), $1_{\cdot 02}/2_{\cdot 07}$ m groß. (Abbildung Tafel 35.)

c) **Fachwerkshaus** (Besitzer: Trentmann).
Renaissance, mit übergekragten Obergeschossen auf verzierten Consolen.
$8_{\cdot 07}$ m $+ 4_{\cdot 30}$ m lang. Vorbau $6_{\cdot 80}$ m tief. (Abbildung Tafel 30.)

---

[1] Schwieters, östlicher Theil des Kreises Lüdinghausen, Seite 183 f.

[2] Ortwein, Abth. Westfalen (Rinckläe), deutsche Renaissance, Blatt 49.

[3] Katalog der Ausstellung des Alterthumsvereins 1879 Nr. 1070.

Digitized by Google

2. Rittergut Venne[1] (Besitzer: von Ascheberg)

19 Kilometer östlich von Lüdinghausen.

Schloß, Renaissance, einfach, 18. Jahrhundert.

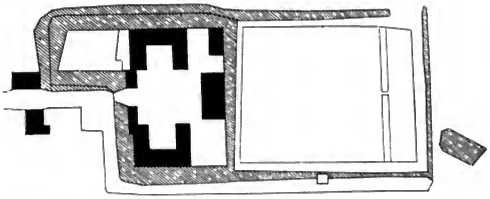

1 : 2500

Kapelle, im nordwestlichen Nebengebäude, Renaissance, mit Stuckarbeiten. (Abbildung Tafel 36.)
Pokal, Renaissance, mit Glöckchen und Pfeife, 33 cm hoch, Silber, vergoldet. (Abbildung Tafel 37.)
Elfenbeinrelief, Renaissance, Darstellung eines von den Sünden verfolgten, zum Kreuze sich flüchtenden Menschen. 18 cm hoch, 19/5 cm breit. (Abbildung Tafel 37.)
Uhrgehäuse, Renaissance, 47/33 cm groß, von Holz:

[1] Schwieters, östlicher Theil des Kreises Lüdinghausen, Seite 198.

Digitized by Google

Drensteinfurt.

1



2

3



4

Lichtdruck von Dr. E. Albert & Co., München. Aufnahme von A. Ludorff, 1891.

1. Kirche: Südansicht. 2. Kirche: Taufstein. 3. Schloß (v. Landsberg): Ostansicht. 4. Fachwerkshaus (Trentmann).

Digitized by Google

Drensteinfurt.

Lichtdruck von Römmler & Jonas, Dresden. Aufnahme von A. Ludorff, 1901

Schloß (von Landsberg).

Digitized by Google

Lichtdruck von Kommnier & Jonas, Dresden. Aufnahme von J. Luberff, 1891.

Schloß: Thorhaus
(von Landsberg).

Digitized by Google

Drensteinfurt.

Lichtdruck von Römmler & Jonas, Dresden. Aufnahme von A. Ludorff, 1891

Schloß: Kamin
(von Landsberg).

Digitized by Google

Drensteinfurt

Lichtdruck von Römmler & Jonas, Dresden. Aufnahme von A. Ludorff, 1891.

Schloß: Schränke
(von Landsberg).

Digitized by Google

Drensteinfurt.

1

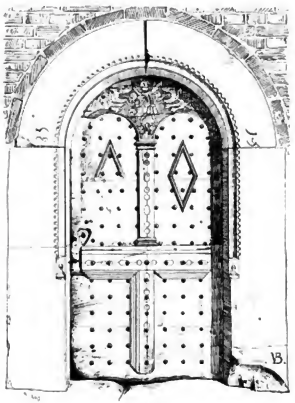

2

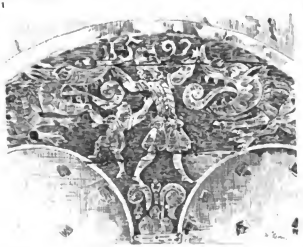

3

Clichés von Dr. E. Albert & Co., München. Aufnahme von A. Ludorff, 1891.

Schloß (von Landsberg).

1. Krug. 2. Thür des Thorhauses. 3. Detail derselben.

Digitized by Google

Lichtdruck von Kommler & Jonas, Dresden. Aufnahme von A. Ludorff, 1891.

Rittergut: Kapelle
(von Aſchеberg).

Digitized by Google

Venne.

Bau- u. Kunstdenkmäler von Westfalen.

Kreis Lüdinghausen.

Lichtdruck von Römmler & Jonas, Dresden.

Aufnahme von A. Ludorff, 1891.

Rittergut:

Elfenbeinrelief

(von Ascheberg).

Pokal

Digitized by Google

Herbern.

Heribrunno (890), Heriburnen (um 900), Herburnen (1199), Hereborne (1267.[2] sind die ältesten Formen des Ortsnamens; derselbe bedeutet hiernach entweder Heeresquell oder Herrnquell; im südlichen Theile des Dorfes und $^1/_2$ Kilometer westlich von demselben ist je eine ziemlich ergiebige Quelle vorhanden. Außer dem Dorf umfaßt die Gemeinde Herbern die Bauerschaften Ontrup (Oldentorp), Nordiek (Nordwick), Forsthövel (Vorsthuvile), Arup (Athorpe, Bakenfeld (bestehend aus den älteren Theilen Dentrup, Paringthorpe, Weckeringthorpe), Horn (Hornon). Hiervon gehörten um das Jahr 1050 vor der Gründung der Pfarre Herbern, außer Horn und Weckeringthorpe auch Heriborne (Bauerschaft). Ontrup und Nordiek zu Werne, außer Paringthorpe auch Dentrup, Arup und Forsthövel zu Ascheberg, der äußerste Theil von Nordiek, nämlich Berle, wahrscheinlich zu Ahlen.[3]

Die Gemeinde hat 46 □Kilometer Fläche. Einwohner: 2720 Katholiken, 6 Protestanten, 26 Juden.

Quellen und Litteratur:

Gräflich Marveldt'sches Archiv zu Westerwinkel (geordnet).
Freiherrlich von Nagel'sches Archiv zu Itlingen.
Gräflich von Fürstenberg'sches Archiv zu Herdringen (geordnet).
A. Tibus, Gründungsgeschichte, Seite 653 f.
Schwieters, Geschichtliche Nachrichten über den östlichen Theil des Kreises Lüdinghausen, Seite 63 f., 211 f., 321 f.

Herbern wird als Pfarre zuerst im Jahre 1188 erwähnt; unter Bischof Siegfried (1022—1032) bestand dieselbe noch nicht. Die Gründung ging wahrscheinlich von dem Domkapitel zu Münster aus. Dieses hatte nämlich die Besetzung der Pfarrstelle bis zur Auflösung des Fürstbisthums Münster; dasselbe besaß auch am Orte Herbern die curia Heriborne, Stammsitz der Familie von Herbern, deren Rest

[1] H aus einem Pergament-Manuskript der Schloßbibliothek zu Nordkirchen (siehe unten), $6_{,0}$ cm hoch.

[2] Wilmans Kaiserurkunden, Seite 414, ältere Werdener Heberolle; Erhard, Codex diplomat. 584. Wilmans Urkunden-Buch Nr. 787.

[3] Erhard, Codex diplomat. 103[b] und Wahrscheinlichkeit nach der Lage.

Digitized by Google

den jetzigen Bauernhof Neuhaus, in unmittelbarer Nähe der Kirche liegend, bildet. Diesem Besitzthum sind ohne Zweifel der Boden für Kirche und Pfarrhof entnommen.[1]

Patron der Kirche ist der heilige Benedictus Abt. Von der jetzigen Kirche zu Herbern wurde 1666 das Schiff vollendet, 1699 Chor und Sakristei gebaut, 1708 der angefangene Thurmbau weiter hinaufgeführt und die Spitze aufgesetzt.[2] Der Thurm der alten Kirche war 1548 durch die Unvorsichtigkeit eines Arbeiters, der das Bleidach reparirte, abgebrannt; „up Saterdaph, den 21 Aprilis, ist in dem Dorpe Herbern de kerktorn entsenget durch versümnüsse des Leydeckers, de de füyrpannen darup nicht recht verwahrt hadde."[3]

1572 stifteten Michel von Herbern, Wittwe von Nagel-Illingen und Katharina von Dillinghoff, Wittwe von Diepenbrock-Westerwinkel, ein Armenhaus für fünf arme Frauen.[4]

1634 kampirten die Hessen und Lüneburger auf dem Südfelde bei Herbern und raubten die Gegend aus; 1635 starben 1700 Menschen an der Pest.[5]

1667 wurde die Vikarie Beatae Mariae Virginis zu Herbern von H. von Aschebergs-Ichterloh und Pastor P. Wegmann gegründet.[6]

1758 hatte die französische Armee unter General d'Armantiers 27. Oktober bis 2. November zu Herbern das Hauptquartier.

Geisthaus im Dorfe Herbern, Stammsitz der Familie von Herbern. Das Rittergeschlecht von Herbern hat seinen Namen von der alten Bauerschaft, dem jetzigen Dorfe Herbern. Wir haben oben schon mitgetheilt, auf welchem dortigen Hofe die Wiege des Geschlechtes stand. Wie lange dasselbe auf Geisthaus wohnte, ist vorläufig aus Mangel an urkundlichem Material nicht zu bestimmen. Um 1400 und zum Theil schon früher finden wir Zweige der Familie zu Werries bei Hamm, zu Illingen in Forsthövel, ferner mit dem Beinamen von Krakkerügge zu Haus Geist in Forsthövel, zu Brügge in Arup und zu Münte jenseits der Lippe. Der älteste urkundlich vorkommende des Geschlechts, welches einen goldenen, zweimal schräg blau gestreiften Schild als Wappen führt, ist Engelbertus miles de Herenburne, Zeuge in einer Urkunde des Bischofs Diedrich III im Jahre 1223.[7]

Der Name Geisthaus stammt entweder daher, daß das Gut um 1500 und später in dem Besitz der von Herbern, genannt Krakkerügge zu Geist in Forsthövel war, oder daher, daß das Gut im Dorfe Herbern in der Nähe der Ackerflur Geist lag, während mehr südöstlich der Wiesenflur, der Mersch, sich befand.

Das Rittergut Illingen, an der Landstraße Herbern—Ahlen, 4 Kilometer von Herbern. In einem Güterverzeichniß der Familie von Rinkerode zu Drensteinfurt von etwa 1500 werden auch die Freigüter (etwa 30) der Freigrafschaft Wildeshorst, von denen die Schöffen für die Frei- oder

[1] Kindlinger, Münsterische Beiträge III Nr. 29; Erhard, Codex diplomat. 109; Darpe, Codex Traditionum Westphalicarum II, Seite 20, 22; Aeltere Visitationsprotokolle; Pfarrarchiv zu Herbern; Tibus, Gründungsgeschichte, Seite 654; Schwieters, Geschichtliche Nachrichten über den östlichen Theil des Kreises Lüdinghausen, Seite 311 u. 212.

[2] Kirchspielsrechnungen im Archiv zu Haus Venne.

[3] Spormecker, Chronica Lunensis in von Steinens Westfälischer Geschichte, 4. Theil, Seite 1459.

[4] Archiv Westerwinkel.

[5] Notariell beglaubigte Nachricht im Pfarr-Archiv.

[6] Urkunden im Archiv Herdringen.

[7] Wilmans Urkunden-Buch Nr. 193.

Digitized by Google

Fehmgerichte genommen wurden, aufgeführt. Unter diesen kommt neben Brüninck, Ferekinck, Selehorst auch Ethelynk vor mit einem höheren Königsdienst als die anderen, nämlich 14 Schil.[1]

Da nun Itlingen mit den erstgenannten drei Bauernhöfen in der Bauerschaft Forsthövel zusammenliegt, so ist dieses ohne Zweifel identisch mit jenem Ethelynk. Sonach ist Itlingen, wie die ganze Freigrafschaft Wildeshorst ursprünglich ein Gräflich Ysenburger, später Märkisches Lehnsgut.

Hier saß schon um 1400 ein Zweig der Familie von Herbern. Heinrich von Herbern, der 1535 im Belagerungsheere vor Münster diente, war der letzte im Mannesstamm. Die Tochter Mechtel, verheirathet mit Jürgen von Nagel Königsbrück, brachte diesem das Gut zu. Das Geschlecht von Nagel (rothe, runde Spange im goldenen Schilde) blüht noch jetzt auf dem Gute; Ferdinand von Nagel erbaute um 1680 das jetzige Schloß.

Das Rittergut Brügge in Arup, 2 Kilometer von Herbern. Dasselbe ist jetzt nur noch ein Pachthof mit Mühle auf dem dortigen Mühlenbach, der weiterhin den Namen Emmerbach trägt. Von der alten Anlage ist fast jegliche Spur verschwunden. Die ersten Besitzer waren wahrscheinlich die Ritter von Athorpe (Arup).[2] Um 1400 saß hier ein Zweig der Familie von Herbern, genannt von Krakkerügge; dieselben führten das Wappen der Familie von Herbern, nur vermehrt um einen goldenen Stern. Der letzte seines Stammes war Gert von Krakkerügge, der 1568 31. Dezember das Gut Brügge mit Jagd und Fischerei für 7500 Thaler an Heinrich von Knippink zu Grimberg verkaufte. 1718 kam dasselbe durch Kauf an die Gräflich Fürstenberg'sche Familie zu Herdringen, die es noch besitzt.[3]

Das Rittergut Dentrup in der Bauerschaft Arup, 4 Kilometer von Herbern. Auf dem Hofe liegt nur mehr ein Kötterhaus, doch sind die im oblongen Viereck angelegten alten Gräften noch ziemlich gut erhalten. 1560 verkauften die Geschwister von Lünen das Gut Dentrup an Bernard von Beverförde. Durch verschiedene Hände kam dasselbe 1648 an Heinrich von Ascheberg zu Ichterloh, und wiederum durch mehrere Hände 1718 an die Gräfliche Familie von Fürstenberg-Herdringen, die es noch besitzt.[4]

Das Rittergut Geist in Forsthövel, 3 Kilometer von Herbern. Um 1700 soll das alte Herrenhaus abgebrannt sein, indem das Feuer böswilliger Weise von einem Knecht angelegt wurde. Im 14. Jahrhundert finden wir hier das Geschlecht von Herbern, genannt Krakkerügge; dasselbe stammt von dem Hause Geisthaus („der kleinen Geist") im Dorf Herbern.

Der Mannesstamm der von Krakkerügge starb um 1550 mit Nord von Krakkerügge aus; die Tochter Joste wurde Erbin der Güter. Diese verheirathete sich mit Jost von Karthausen, der von seiner Mutter Seite ein Drittel des Gutes Venne in Kirchspiel Drensteinfurt erbte. Seine Wittwe kaufte 1574 die andern zwei Drittel hinzu und vereinigte so dieses Gut mit Geist. Die Enkelin Sophie von Krakkerügge wurde später Erbin dieser Güter und verehelichte sich 1611 mit Franz von Ascheberg-Ichterloh. In der nachfolgenden Zeit wurde der Wohnsitz nach Venne verlegt und Geist als Ackerwirthschaft verpachtet.[5] (Vergleiche Haus Venne.)

[1] Kindlinger, Geschichte der Familie von Volmestein, Band II, Seite 291.
[2] Wilmans Urkunden-Buch 1639. — Zeitschrift für Geschichte und Alterthumskunde XXIV, Seite 307.
[3] Archiv zu Schloß Herdringen.
[4] Archiv Herdringen.
[5] Archiv des Hauses Venne.

Digitized by Google

Das Rittergut Westerwinkel. Dasselbe liegt in der Bauerschaft Horn, 1 Kilometer von Herbern. Ueber den Bau des Schlosses gibt es keine Nachricht. Ueberhaupt sind in dem Archiv des Hauses ältere Urkunden über dasselbe und seine ersten Besitzer nur in geringer Zahl vorhanden; die ältesten derselben sind von anderen Häusern (Wolbeck, Werne, Lake, Empte, Koppel) dorthin übertragen.

Westerwinkel war ehemals ein Lehnsgut der Grafen von Limburg. Die ersten bekannten Lehnsinhaber waren die Edlen von Westerwinkel; der zuerst urkundlich vorkommende, im Jahre 1151, ist Widekinus de Westerwinkel.[1] Die Familie führte einen gerauteten Schild mit einem aufrechten Sparrenpaar. Gert von Westerwinkel war der letzte seines Geschlechtes im Mannesstamm; die Tochter Berta wurde Erbin und verheirathete sich 1385 mit Gert von Bogge.[2] Dieses Geschlecht von Bogge war nur kurze Zeit in dem Besitz des Gutes; 1430 wurde schon Hermann von Merfeld damit belehnt, und nach ihm sein Bruder Ewert und dessen Sohn gleichen Namens. Letzterer verkaufte 1515 das Gut Westerwinkel an Johann von Raesfeld-Ostendorp, dessen Wittwe es 1522 wiederum an Rötger von Deipenbrock-Lake verkaufte. Derselbe hatte zwei Töchter, von denen die eine (Ursula) Westerwinkel erhielt; sie verheirathete sich um 1550 mit Hermann von Merveldt, einem Enkel des oben genannten Ewert, Sohne Dietrichs. Seitdem ist Westerwinkel in dem Besitz dieser Familie von Merveldt geblieben.[3]

1668 wurde Theodor Hermann von Merveldt zu Westerwinkel in den erblichen Freiherrnstand, 1726 dessen Sohn in den Reichsgrafenstand erhoben. 1733 wurde die Herrlichkeit Lembeck mit Westerwinkel vereinigt. 1840 wurde von dem Könige Friedrich Wilhelm dem Grafen Ferdinand Anton die Erbmarschallswürde des Stifts Münster verliehen.

Die Familie von Merveldt führt einen blauen Schild, mit goldenem Gitter belegt, als Wappen.

[1] Fahne, Westfälische Geschlechter: von Westerwinkel; Erhard, Regesten 2210. — Wilmans Urkunden-Buch 193, 352, 431, 522, 528, 368, 399, 875.

[2] Wortlaut der Ehebereduug siehe Schwieters, Geschichtliche Nachrichten über den östlichen Theil des Kreises Lüdinghausen, Seite 234, aus dem Archiv Westerwinkel.

[3] Archiv Westerwinkel.

Digitized by Google

Denkmäler-Verzeichniß der Gemeinde Herbern.

1. Dorf,

15 Kilometer südöstlich von Lüdinghausen.

Kirche[1], katholisch, Gemisch von Renaissance und Gothik, Ende des 17. Jahrhunderts.

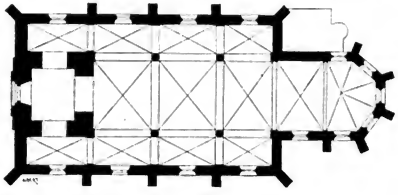

1 : 400

Dreischiffige, dreijochige Hallenkirche, die Seitenschiffe um ein Joch verlängert, den aus romanischem Mauerwerk bestehenden Thurm umfassend.

Chor einjochig mit 5/8 Schluß nebst späterem zweigeschossigem Sakristeianbau auf der Nordseite.

Orientirung um 14 Grad nach Norden abweichend.

Kreuzgewölbe mit Rippen, Quer- und Längsgurten auf Säulen und rechteckigen Wandvorlagen bezw. Eckconsolen.

Strebepfeiler ohne Schmuck.

Fenster rundbogig.

Eingänge auf der Nord- und Südseite, sowie im Thurm, rundbogig mit Eckſäulen, neu.

Im oberen Geschoß des Sakristeianbaus Raum für die von Merveldt'sche Familie mit rundbogiger Oeffnung nach dem Chor. Treppenthurm auf der Ostseite der Sakristei.

Epitaph an der nördlichen Chorwand, Renaissance, Ende des 16. Jahrhunderts, mit Bildnissen von Merveldt'scher Familienglieder, vier Alliancewappen und Inschrift, $2{,}_{67}$ m hoch, $1{,}_{25}$ m lang. (Abbildung Tafel 38.)

3 Glocken mit Inschriften (theilweise unleserlich):

1. 1835 von Voitel und Dübois, $0{,}_{94}$ m Durchmesser.

2. Sanctus benedictus patronus verbum domini manet .... MDCCXXII (1722), $1{,}_{01}$ m Durchmesser.

3. me fecit christian uilhelm voigt vatter ruttger voigt der sohn .... 1767 (?), $1{,}_{17}$ m Durchmesser.

[1] Schwieters, östlicher Theil des Kreises Lüdinghausen, Seite 63 f.

Digitized by Google

Privatbesitz.

Romanisches Würfel-Kapitell einer Zwischensäule, von der früheren Kirche stammend, oben 50/50 cm groß, unten 44 cm Durchmesser. (Besitzer: Organist Ueter.)

Romanisches Blatt-Kapitell einer Eckſäule, desgleichen, oben 22/22 cm groß, unten 20 cm Durchmesser. (Besitzer: Kaplan Schwieters.)

Schrank, Renaiſſance, mit ſpätgothiſchen Beſchlägen und ſechs theils figürlichen, theils Ornament-Füllungen, oberer Theil, $1_{,38}$ m lang, $0_{,54}$ m breit, Thürflügel $0_{,85}/0_{,38}$ m groß. (Besitzer: Kaplan Schwieters.)

Schrank und Detail desſelben (Schwieters).

Digitized by Google

2. Rittergut Illingen (Besitzer: von Nagel),

17 Kilometer östlich von Lüdinghausen.

Schloß[1], Renaissance, Ende des 17. Jahrhunderts.

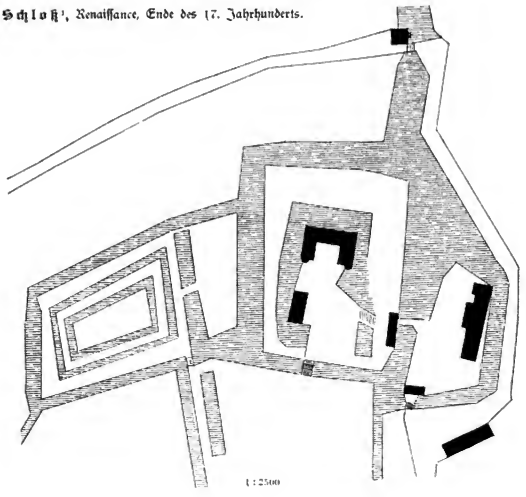

1 : 2500

Decke des großen Saals (Spätrenaissance) mit reicher Stuckverzierung. (Abbildung Tafel 40.)

2 **Sphinxe**, Renaissance, mit Kinderfiguren, am Vorplatz, von Stein, $l_{1,30}$ m lang, $0,45$ m breit, $0,97$ m hoch. (Abbildung Tafel 41.)

2 **Holzfüllungen**, Renaissance, je 53/56 cm groß, mit Wappen und mit Darstellung der Judith. (Abbildung Tafel 41.)

Tischgestell, gothisch, $0,75$ m hoch, $0,82$ m breit, $0,56$ m lang. (Abbildung Tafel 41.)

Wandtisch, Spätrenaissance, $1,..$ m lang, $0,81$ m hoch. (Abbildung Tafel 41.)

[1] Schwieters, östlicher Theil des Kreises Lüdinghausen, Seite 216 f.

Digitized by Google

3. Rittergut Westerwinkel (von Merveldt),

11 Kilometer südöstlich von Lüdinghausen.

Schloß[1], Renaissance (Pgothische Anlage).

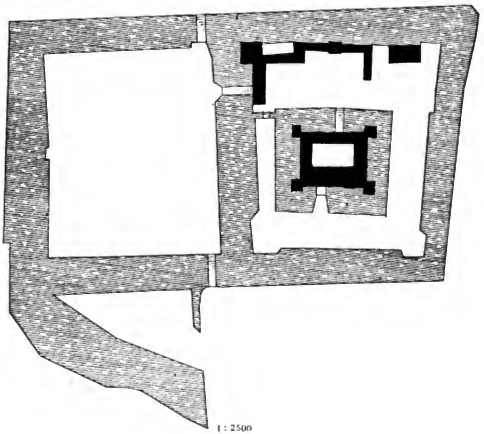

1 : 2500

Hauptgebäude: Viereck mit großem Innenhof und vier Eckthürmen.

Die Nebengebäude mit einem (früher zwei) Eck- und einem Mittelthurm auf der Nordseite.

Erker auf der Westseite des Hauptgebäudes (Abbildung Seite 45).

Kamin mit verziertem Wappenfries, Renaissance, aus dem Schloß zu Wolbeck, Kreis Münster, stammend.

Reiche Gobelins und einige beachtenswerthe Gemälde.

[1] Schwieters, östlicher Theil des Kreises Lüdinghausen, Seite 229 f. Nordhoff, Holz- und Steinbau Westfalens, Seite 248.

Digitized by Google

Lichtdruck von Römmler & Jonas, Dresden. Aufnahme von A. Ludorff, 1891.

Kirche:
Innenansicht, Ostansicht und Epitaph.

Digitized by Google

Itlingen.

Cliches von Dr. E. Albert, München. Aufnahme von A. Ludorff, 1891.

Schloß: Süd- und Nordwestansicht
(von Nagel)

Digitized by Google

Itlingen.

Lichtdruck von Römmler & Jonas, Dresden Aufnahme von A. Ludorff 1901

Schloß: Südostansicht und Saaldecke
(von Nagel)

Digitized by Google

Itlingen.

1



3



2



4

Clichés von Dr. E. Albert & Co., München. Aufnahme von A. Ludorff, 1891.

Schloß (von Nagel).

1. Sphinx. 2. Holzfüllung. 3. gothiſcher Tiſch. 4. Rokokotiſch.

Digitized by Google

Lichtdruck von Römmler & Jonas, Dresden.

Aufnahme von A. Andorff, 1891

Schloß
(von Merveldt).

Digitized by Google

Westerwinkel.



1

2

3

4

5

Clichés von Dr. E. Albert & Co., München. Aufnahme von A. Ludorff, 1891.

Schloß-Bibliothek, Bibelmanuskript, Initialen (von Merveldt).

1. M mit Maria Verkündigung und E mit Darstellung der Wurzel Jesse. 2. Symbol des Evangelisten Markus.
3. P mit Bekehrung des Paulus. 4. B. 5. D.

Digitized by Google

Westerwinkel.



1 2 3

Clichés von Dr. E. Albert & Co., München. Aufnahme von A. Ludorff, 1911.

Schloß-Bibliothek, Bibelmanuskript, Initialen (von Mevcldt).

1. Symbol des Evangelisten Lukas. 2. und 3. P.

Digitized by Google

Reichhaltige Bibliothek mit 3275 Nummern (919 geſchichtliche). Viele auf Pergament geſchriebene (meiſt holländiſche) Bücher mit prachtvollen Initialen und Randverzierungen, darunter beſonders ein Bibel-Manuſkript, Großfolio, und ein Brevier in holländiſcher Sprache. Kleinquart. [XV. Jahrhundert.] (Abbildungen Tafel 43 und 44.)



Erker



H mit Randverzierung aus einem holländiſchen Brevier. Nach einer farbigen Copie des † Kaplans H. Spreckmann-Kerkerink 16 cm hoch.

Digitized by Google

Hövel.

Die Gemeinde Hövel, bestehend aus dem Dorf und den zwei Bauerschaften Hölter (mit dem Unterbezirk Aquack im nördlichen Theile) und Geinegge, ist umgeben von Bockum, Herbern und Walstedde, des Kreises Lüdinghausen, ferner von Heessen des Kreises Beckum und von Hamm, welches durch die Lippe von Hövel geschieden ist. Die Gemeinde ist rund 16 □Kilometer groß und hat 780 katholische Einwohner. Dieselbe gehört zum Amte Drensteinfurt, hat aber einen eigenen Etat.

Quellen und Litteratur:

Das Pfarrarchiv zu Hövel enthält eine ziemliche Anzahl Urkunden, die bis zum 13. Jahrhundert zurückgehen, ferner Kirchenrechnungen aus dem Ende des 15. Jahrhunderts und ein Manuskript geschichtlicher Mittheilungen über Hövel.

Archiv des Hauses Ermelinkhof zu Hövel.

Tibus, Gründungs-Geschichte, Seite 617 f.

Schwieters, Geschichtliche Nachrichten über den östlichen Theil des Kreises Lüdinghausen, Seite 95 f., 201 f. — Derselbe, Bauernhöfe, Seite 149 f.

Ortschronik in der Amtsregistratur.

Als Pfarre bestehend wird Hövel urkundlich erwähnt in den Jahren 1217 und 1193.[2]

[1] H mit Symbol des Evangelisten Johannes. Aus einem Bibel-Manuskript der Schloßbibliothek zu Westerwinkel siehe daselbst Seite 45).

[2] Wilmans, Urkunden-Buch, Seite 111; Tibus, Gründungs-Geschichte, Seite 621.

Digitized by Google

Die Gründung dürfte in das 12. Jahrhundert fallen. Vordem gehörte das Gebiet zur Pfarre Uhlen.[1]

Das Patronat über die Pfarrstelle war in dem Besitz des Cisterzienserinenklosters Kentrup zu Hamm. Es ist wahrscheinlich, daß die Herrn von Hövel, die ihren Stammsitz in der Nähe der Kirche zu Hövel hatten, die Pfarre gründeten, indem sie den Grund und Boden für die Kirche und die Wedemhove hergaben. Diese haben dann wohl das Patronat an Kentrup geschenkt.

Patron der Kirche ist der heilige Pankratius Martyr.

Die Vikarie Beatae Mariae Virginis wurde 1663 von dem Pfarrer Baggel als Familienstiftung fundirt.[2]

Das Haus Hövel, Stammsitz des Rittergeschlechts von Hövel. Dasselbe liegt nördlich am Dorfe Hövel. Schon im Anfange des 13. Jahrhunderts saß hier das genannte Geschlecht, dessen Glieder vielfach Burgmänner zu Mark waren;[3] es führt als Wappen einen Schild mit zwei dunklen Querbalken. Nebenlinien wurden begründet zu Genegge, Lake, Werne, Stockum und Beckendorf. Um 1580 erlosch das Geschlecht; zu dieser Zeit kam das Gut (ein Volmesteiner Lehen) an von der Reck Heessen, später an von der Reck Kurl, bis dasselbe um 1650 in Diskussion gerieth; der damalige Pfarrer Baggel zu Hövel brachte das Haus mit vielen Ländereien an sich und gründete darauf die obengenannte Vikarie.[4] Der Name des Hauses und auch des Ortes Hövel, Hövele, Huvile, ist gleichbedeutend mit Hügel, indem der Ort eine erhöhte Lage hat.

Das Rittergut Genegge (Geinegge), zwischen Hövel und Hamm, an dem Flüßchen gleichen Namens. Jetzt ist nur noch die Geinegger-Mühle vorhanden. Das Gut ist der Stammsitz des Geschlechts von Genegge, welches in Urkunden des 14. Jahrhunderts vorkommt.[5]

Im 15. Jahrhundert saß zu Genegge ein Zweig der Familie von Hövel. Durch eine Erbtochter dieser Familie kam um 1500 das Gut an Rölger von Fridag, dessen einzige Tochter Petronella wiederum Erbin wurde und Genegge an Anton von Laer brachte. Um 1600 kam das Gut schuldenhalber in Diskussion und wurde einem der Hauptgläubiger, dem Th. H. von Merfeldt zu Westerwinkel, gerichtlich zugesprochen, dessen Nachkommen zu Westerwinkel es noch besitzen.[6]

Der Rittersitz Ermelinghof liegt in der Nähe der Station Ermelinghof der westfälischen Eisenbahn, 1 Kilometer von Hövel entfernt. 1875 brannte das Herrenhaus ab. Die ältesten Besitzer waren die von Ermel. Schon im 13. Jahrhundert folgte das Geschlecht der Ritter von Scheidingen. Die letzte Erbtochter dieses Geschlechts, Ermgard von Scheidingen, heirathete H. von Galen, der wahrscheinlich von dem benachbarten Hause Venne stammte. 1550 trat der Urenkel, Dietrich von Galen, zum Protestantismus über, die Nachkommen aber konvertirten wieder unter dem Fürstbischof Bernard von Galen im Jahre 1652. Um 1780 kam das Gut wegen Schulden zum Verkauf und wurde von Anton von Wintgen erworben.

Diese Familie erlosch im Mannesstamm; eine Tochter heirathete um 1840 den Freiherrn Joseph von Twickel Havixbeck, dessen Geschlecht noch gegenwärtig auf dem Hause blüht.[7]

[1] Tibus, Gründungs-Geschichte, Seite 602.
[2] Pfarr-Archiv.
[3] Wilmans, Urkunden-Buch, vergleiche Register dazu, von E. A. Heyden: Hövel.
[4] Pfarr-Archiv Hövel.
[5] Pfarr-Archiv Hövel.
[6] von Steinen, Westfälische Geschichte I, Seite 1633, und IV, Seite 1760 f.; Archiv Westerwinkel.
[7] Fahne, Geschichte der Herrn von Bocholtz von Galen.

Digitized by Google

Denkmäler-Verzeichniß der Gemeinde Hövel.

1. Dorf Hövel,

25 Kilometer südöstlich von Lüdinghausen.

Kirche[1], katholisch, Uebergang. 1892 abgebrochen.

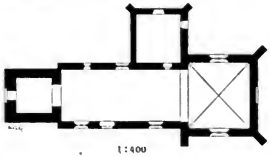

1:400

Einschiffig, mit romanischem Thurm, gerade geschlossenem, gothischem Chor und Sakristei auf der Nordseite.

Holzdecke in Schiff und Sakristei. Kreuzgewölbe im Chor mit Rippen und Schlußstein.

Fenster im Schiff gothisch erweitert bis auf ein rundbogiges auf der Nordseite.

Thurmportal romanisch.

Schallöcher mit abgefasten, quadratischen Mittelpfeilern, spitzbogig geschlossen. Im Scheitel derselben, an den Pfeilerfasen, dem Kapitell und am Unterglied des Hauptgesimses Verzierungen mit Knöpfchen.

4 Glocken mit Inschriften (nach Schwieters):

1. Ut superis reddant laudes, hanc convoco plebem, fulgura compello, tristem pallio luctum. Sit in honorem dei, Pancratius est mihi nomen. Anno 1511. $1_{/0}$ m Durchmesser.

Südostansicht.



Schallloch.

[1] Schwieters, östlicher Theil des Kreises Lüdinghausen, Seite 95 f.

Digitized by Google

2. Gottfriedus Delape hatt mich gegoſſen, durch das Fhür bin ich zerfloſſen. anno 1678. 0_{80} m Durchmeſſer.

3. Consono sacra . . . . . funera moesta quaeror, aere gregis clerique bonis confracta renascor. Christian Wilhelm Voigt parens et Rotgerus filius me fecerunt anno 1768.

4. Schlagglocke.

2. Rittergut Ermelinghof[1] (von Twickel),

24 Kilometer ſüdöſtlich von Lüdinghauſen.

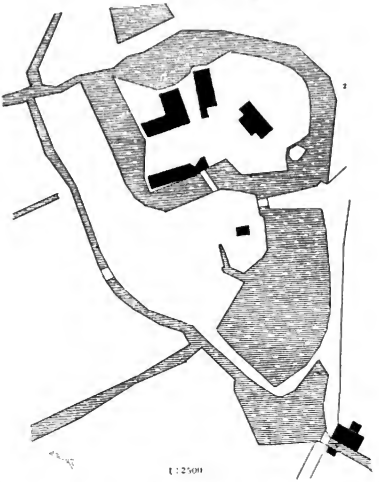

1 : 2500

Hauptgebäude, neu bis auf den ſüdöſtlichen Treppengiebel.

Nebengebäude, Renaiſſance, Ziegelrohbau mit Hauſteingliederung und Giebelaufſätzen. (Abbild. Taf. 45.)

Schrank, Renaiſſance, mit Wappenfüllungen, letztere 21/42 cm groß. (Abbildung Seite 50.)

Kruzifix, romaniſch, Silber mit Edelſteinen, mit ſpäteren Zuthaten, 0_{40} m hoch. (Abbildung Tafel 46.)

2 **Hausaltärchen** mit Madonna, Spätrenaiſſance, Silber und Ebenholz, 50 cm hoch. (Abbildung Tafel 45.)

[1] Schwieters, öſtlicher Theil des Kreiſes Lüdinghauſen, Seite 205 f.

[2] Das Hauptgebäude im früheren Zuſtande.

Digitized by Google

Muschelpokal, Renaissance, mit Gravirung $0{,}25$ m hoch. (Abbildung Tafel 46.)

Glaspokal, Renaissance, mit gemaltem Bildniß eines Kurfürsten und Pflanzenornament. $23{,}5$ cm hoch, 12 cm Durchmesser. (Abbildungen unten.)



1

2

3

1. Schrankfüllung, 2. und 3. Glaspokal und Detail.

Digitized by Google

Ermelinghof

Lichtdruck von Kümmler & Jonas, Dresden.

Aufnahme von A. Ludorff, 1891.

Schloß:
Nebengebäude und Hausaltärchen
(von Twickel)

Digitized by Google

Lichtdruck von Römmler & Jonas, Dresden

Aufnahme von A. Ludorff, 1891

Crucifix

Rittergut:
(von Twickel).

Pokal

Digitized by Google

üdinghausen.

Die Gemeinde Lüdinghausen, 85 □Kilometer groß, iſt von Seppenrade, Selm, Nordkirchen, Ottmarsbocholt und Senden des Kreiſes Lüdinghausen, ſowie von Hiddingſel und Dülmen des Kreiſes Coesfeld umgeben. Dieſelbe umfaßt außer dem Stadtgebiet, der alten Bauerſchaft Lüdinghausen, die Bauerſchaften Bereubrock, Elvert, Bechtrup, Aldenhövel, Brochtrup, Weſtrup, Ermen und Tullinghoff. Die Gemeinde zählt an Einwohnern 5100 Katholiken, 120 Proteſtanten, 39 Iſraeliten.

Der Name Lüdinghausen der Gemeinde und Stadt iſt von der alten Bauerſchaft Lüdinghausen übernommen. Derſelbe findet ſich ſchon in einer Urkunde (ſiehe weiter unten) vom Jahre 800 in der Form Liudinkhuſon und bedeutet Heim oder Sitz des Liudo.[2]

Quellen und Litteratur:

Bürgermeiſterei-Archiv der Stadt Lüdinghausen; Kopien von auf Lüdinghausen bezüglichen Urkunden von Nieſert.

Geſchichtliche Abhandlung über Lüdinghausen, Manuſkript von Kaplan Lorenbeck.

Das alte ſtädtiſche Archiv iſt bei dem Brande 1594 vernichtet worden. Das Archiv des Amtshauſes befindet ſich im Staatsarchiv zu Münſter, das Archiv des Hauſes Wolfsberg auf dem Hauſe Heeſſen des Freiherrn von Böſelager, das Archiv des Hauſes Diſchering auf dem Hauſe Daeſeld des Grafen Droſte, dort wohl auch das Archiv des Hauſes Rakesbeck.

A. Tibus, Gründungsgeſchichte, Seite 767 f.

J. Schwieters, Geſchichtliche Nachrichten über den weſtlichen Theil des Kreiſes Lüdinghausen, Seite 84 bis 294.

Die Pfarre Lüdinghausen iſt, wie Tibus[3] ausführt, eine Gründung des heiligen Ludgerus. Das ergibt ſich aus folgenden geſchichtlichen Thatſachen mit genügender Sicherheit: Im Jahre 800 ſchenkten Senelhard und Walfried ihr angeerbtes Beſitzthum zu Lüdinghausen dem Biſchof Ludgerus, dieſer übertrug dasſelbe ſeinem Kloſter Werden. Nach der älteſten Heberolle dieſes Kloſters, die etwa

[1] L aus einem Pergament-Manuſkript der Schloßbibliothek zu Nordkirchen (ſiehe unten), 9 cm hoch.

[2] Tibus, Gründungsgeſchichte, Seite 776. Vergleiche Schwieters, Geſchichtliche Nachrichten über den weſtlichen Theil des Kreiſes Lüdinghausen, Seite 114.

[3] Gründungsgeſchichte, Seite 767.

Digitized by Google

aus dem Jahre 900 stammt, besaß dasselbe zu Lüdinghausen weit ausgedehnte Güter. Auch die Kirche und die Pfarrstelle gehörten dem Stift Werden an; für spätere Jahrhunderte ist dies aus verschiedenen Urkunden bekannt, aber auch schon in einer Urkunde von 1037, die bei Gelegenheit der Einweihung der damals neu erbauten Kirche aufgenommen wurde, wird ausdrücklich bemerkt, daß die Kirche zu Lüdinghausen unter dem Abt zu Werden stehe. Es wird in der Urkunde ferner von dem zu Lüdinghausen anwesenden Bischof Hermann I. der Kirche für all ihre Güter Zehntfreiheit zugesichert, wie dieselbe auch von den früheren Bischöfen immer für zehntfrei gehalten sei. Hiernach ist es kaum noch zweifelhaft, daß der heilige Ludgerus die erste Kirche zu Lüdinghausen gegründet hat. Cicinnius sagt ausdrücklich in seiner Vita sti Ludgeri, wo er von der Uebertragung der Leiche des hl. Ludgerus von Münster nach Werden im April des Jahres 809 spricht: Multitudo (corpus) . . . . de Mimigardevorda . . . . ad Ludinchusen apud ecclesiam ejus perducebat.[1]

Die Pfarrstelle war denn auch früher fast immer mit Werdener Regularen besetzt. Erst nach einem Vergleich vom Jahre 1674 zwischen dem Bischof zu Münster und dem Abt zu Werden sollten von da an nur mehr Weltpriester von dem Abt für Lüdinghausen präsentirt werden.[2]

Die jetzige Kirche zu Lüdinghausen wurde 1507 und in den folgenden Jahren erbaut; Inschrift an einem Thürsturz: MCCCCCVII op Romanus dach, Heft Bernt van Ermen den ersten steen gelacht: über einer anderen vermauerten Thüre: MCCCC septem chorus cepit ab ymo . . . (?); an einer Säule: MCCCCCXV des nesten dages na des hilligen sacramentes dach, do ward de eirste steen to düssen torn gelacht. Anno MCCCCCLVIII is düssen torn rede geworden. De selve tid galt 1 scepel roggen ein daler. Um die Doperer (Widertäuferwirren) blef de Bouw so lange staen. — Patrone der Kirche sind die heiligen Felicitas mit ihren sieben Söhnen.

Verschiedene Vikarien wurden gestiftet: 1445, 1472, 1520 und 1850. Ein Armenhaus gründete 1586 der Amtsherr G. von Raesfeld, ein zweites 1648 D. von Hake Patklar. 1850 wurde eine jüdische Synagoge erbaut; 1857 ließ A. von Bodelschwing Sandfort eine evangelische Kirche erbauen.[3]

Die Stadt Lüdinghausen liegt an der Stever, von der sie im Westen in einem weiten Bogen umflossen wird; hier im Westen liegt unmittelbar an der Stadt, von der Stever davon getrennt, das Amtshaus, die ehemalige Burg der Herrn von Lüdinghausen, nördlich an der Stadt das Haus Vischering, südlich das Haus Wolfsberg. Der Ort Lüdinghausen soll schon unter König Heinrich I (916—936) eine Burg und Befestigung erhalten haben. 974 erhielt der Abt zu Werden, Folkmar, für Lüdinghausen von Kaiser Otto II. das Privilegium, einen Jahrmarkt zu halten und Münzen zu schlagen. 1198 wurde dieses Recht von König Otto IV. bestätigt.[4] 1271 bestand die Befestigung aus Graben, beziehungsweise im Westen aus dem Steverfluß und Wall mit aufstehenden Bretterpalisaden. Damals waren der Ort und die Burgen Lüdinghausen und Wolfsberg von dem Bischof Gerhard von Münster belagert und eingenommen worden wegen der Räubereien, welche die Herrn von Lüdinghausen im Stift Münster verübt hatten. Es wurde dann in dem Vergleich zwischen dem Bischofe und den Herrn von Lüdinghausen festgesetzt, daß der Bischof befugt sein solle, die Gräben auszufüllen, die Wälle zu

[1] Lakomblat, Urkunden-Buch I. 18, Archiv II. 240, Erhard, Codex 128, Geschichtsquellen des Stifts Münster, Dr. W. Diekamp, Band IV. Seite 244.

[2] J. Schwieters, Geschichtliche Nachrichten über den westlichen Theil des Kreises Lüdinghausen, Seite 293.

[3] Akten im Bürgermeisterei-Archiv zu Lüdinghausen.

[4] A. Tibus, Gründungsgeschichte, Seite 769; Erhard, Regesten Nr. 633 und 2408; über einige erhaltene Lüdinghauser Münzen; siehe Schwieters, Geschichtliche Nachrichten über den westlichen Theil des Kreises Lüdinghausen, Seite 121.

Digitized by Google

ſchleifen, die Thürme (Burgverhen) und Paliſaden zu verbrennen.[1] Doch ſcheint es nicht dazu gekommen zu ſein, vielmehr wurden die Befeſtigungswerke von den Herrn zu Wolfsberg wieder hergeſtellt. 1312 entſtand eine Fehde zwiſchen Herrn von Lüdinghauſen und den Vettern auf Wolfsberg. Als 1314 die Ausſöhnung zu Stande kam, wurde von Biſchof Ludwig, dem Verbündeten Hermanns von Lüdinghauſen, wiederum ſtipulirt, daß Lüdinghauſen nie wieder befeſtigt werden ſolle „myt planken, muren, thunen, offte graven", und daß der Biſchof die vorhandenen Stadtgräben ausfüllen könne.[2] Indeſſen blieb auch jetzt die Befeſtigung beſtehen, beziehungsweiſe wurde wieder hergeſtellt, wie die Kriege der folgenden Jahrhunderte zeigen, bis man endlich nach dem dreißigjährigen Kriege einſah, daß der Nutzen derſelben ſehr zweifelhafter Natur, dabei die Unterhaltung ſehr koſtbar ſei, und die Werke dem allmähligen Verfall überließ. Um 1800 waren nur noch einige Thorhäuſer mit ihren von Schießſcharten durchbrochenen Mauern vorhanden. 1308 erhoben Hermann II. von Lüdinghauſen und ſein Vetter Heidenreich von Wulf auf Wolfsberg den Ort Lüdinghauſen zu einer Stadt, bewidmeten ihn mit dem Recht der Stadt Münſter, erlaubten die Abhaltung von zwei Wochenmärkten und beſtimmten, daß der Ort (wahrſcheinlich gemeint die Feſtungswerke) von Grund aus neugebaut werden ſollte.[3] Landtagsfähigkeit hat Lüdinghauſen nie erlangt, wohl aus dem Grunde nicht, weil es unter Herrſchaft der Herrn von Lüdinghauſen blieb und dieſe ohnehin Mitglieder des Landtags waren. Als Stadtwappen wurde eine rothe Glocke in goldenem Felde eingeführt. Veranlaſſung zu dieſem Emblem gab jedenfalls der Name Lüdinghauſen, der nach der Sage umgekehrt von dem ſelbſtthätigen Läuten der Glocken bei dem Transport der Leiche des heiligen Ludgerus im Jahre 809 durch Lüdinghauſen entſtanden ſein ſoll.

Die Stadt wurde von größeren Brandunglücken heimgeſucht: 1448, 1568, 1594, 1619, 1624, 1692, 1832;[4] dieſelbe von feindlichen Truppen eingenommen: 1271 von Biſchof Gerhard, 1598 von den Spaniern, 1633 von dem Landgrafen W. von Heſſen, 1654 im Februar von kaiſerlichen Truppen, im Juni von den Heſſen und Lüneburgern.[5]

Die Burg und Herrlichkeit Lüdinghauſen. Mit den oben erwähnten Gütern des Stifts Werden war ſchon im 12. Jahrhundert ein Geſchlecht belehnt, welches ſich den Namen von Lüdinghauſen beilegte und einen zweiſchwänzigen Wolf im ſechsmal geſtreiften Felde als Wappen führte. Das Geſchlecht hat wahrſcheinlich urſprünglich auf dem Schulzenhofe Lüdinghauſen, dann auf einer Burg daneben, die in dem Bereich der Stadt lag, gewohnt; aber ſchon im 13. Jahrhundert hatte es ſich eine Burg jenſeits der Stever, im Weſten außerhalb des Orts gegründet, die mehrfach mit tiefen Gräben und hohen Wällen, wie man jetzt noch ſieht, umgeben war. Die Herrn von Lüdinghauſen waren Vaſallen des Abts zu Werden, dem ſie eine beſtimmte Lehnspacht zu entrichten und den Eid der Treue zu leiſten hatten. Dazu waren ſie Officiati oder Amtmänner des Biſchofs zu Münſter in dem Amte Lüdinghauſen, welches nur dieſen einen Ort umfaßte. Indem ſie dieſen

[1] Wilmans, Urkunden-Buch. 906.

[2] J. Niefert, Beiträge zu einem Münſterſchen Urkunden-Buche. 1. Band, 2. Abtheilung, Seite 190.

[3] Staatsarchiv zu Münſter. Urkunden der Stadt Lüdinghauſen.

[4] Stangefol, Annalen III. Seite 504 und IV. Seite 87; zwei Inſchriften am Thurmpfeiler; Geſchichts-Quellen des Bisthums Münſter III. Seite 252; Inſchrift am Thorpfeiler; Bürgermeiſterei-Archiv zu Lüdinghauſen.

[5] Siehe weiter unten: Amthaus, ferner Geſchichts-Quellen des Bisthums Münſter III. Seite 131; Archiv zu Haus Darfeld des Grafen Droſte; Schwieters, Geſchichtliche Nachrichten über den weſtlichen Theil des Kreiſes Lüdinghauſen, Seite 190 ff; Geſchichts-Quellen des Bisthums Münſter III. Seite 253; Chronik in Nieferts Manuſkripten.

Digitized by Google

Titel führten, erkannten sie damit die Landesoberherrlichkeit des Bischofs als Fürsten an. Trotzdem schalteten sie ziemlich selbstständig in ihrem Bereich, indem sie sich nicht bloß als Grundherrn, sondern auch als gebietende Territorialherrn von Lüdinghausen gerirten, den Ort Lüdinghausen zum Beispiel aus eigener Macht zum Range einer Stadt erhoben, mit ihren Vasallen und reißigen Knechten von ihrer festen Stadt und Burg aus, sowie durch Bündnisse mit fremden Fürsten und Herrn nicht selten dem Fürstbischofe Trotz boten und Unbequemlichkeiten bereiteten. Dazu hatten sie auch als Inhaber des Orts-Patrimonialgerichts und später durch Ankauf des benachbarten Freistuhls „ad sambucum“ die ganze Rechtspflege in Händen.

Um 1250 bis 1300 lebten die zwei Brüder Hermann und Bernard von Lüdinghausen, letzterer auf der Burg Wolfsberg. Dieselben hatten durch Fehden und Beutezüge den Landfrieden gestört. Deshalb zog 1271 der Bischof Gerhard gegen Lüdinghausen, belagerte und eroberte dasselbe nebst den zwei Burgen Lüdinghausen und Wolfsberg, so daß die Brüder gezwungen wurden, sich ihm zu unterwerfen und ihre Burgen ihm zu „Offenhäusern“ zu machen. Der Bischof mochte ihnen aber wenig trauen, deshalb schloß er im Lager vor Lüdinghausen mit Albert Droste, bis dahin Burgmann zu Dülmen, einen Vertrag, wonach dieser die bischöfliche, später Dischering genannte, Burg bei Lüdinghausen im Interesse des Bischofs vertheidigen solle gegen Jedermann.[1]

1312 gerieth Hermann von Lüdinghausen (II.) in Streit und Fehde mit den Vettern auf Wolfsberg wegen Auseinandersetzung der großväterlichen Güter. Er verbündete sich mit dem Bischof Ludwig von Münster, die Burg der Wölfe zu zerstören, und dieselben zur Herausgabe der Güter zu zwingen. 1314 kam die Aussöhnung zu Stande, in der beide ihre Burgen dem Bischofe als Offenhaus auftrugen.[2]

Der Urenkel des Genannten, Hermann V., der um 1365 die Herrschaft zu Lüdinghausen antrat, wurde 1369 in eine Fehde verwickelt mit dem Grafen Engelbert III. von der Mark.[3]

Der letzte des Geschlechts war Ludolf, der Sohn Hermanns V. Da er ohne Leibeserben war, so bewarb sich schon zu seinen Lebenszeiten der Bischof von Münster, Heinrich von Mörs, bei dem Abt zu Werden um die Belehnung mit dem Hause und der Herrschaft Lüdinghausen, die ihm denn auch wirklich schon im Jahre 1427 zu Theil wurde. 1441 brachte er es dahin, daß mit Genehmigung Ludolfs die Wächter, Pförtner und Thurmknechte der Burg Lüdinghausen, sowie die Bürgermeister nebst Rath und Gemeinheit der Stadt Lüdinghausen ihm den Eid der Treue schworen. Ludolf aber behielt die Herrschaft und sollte jedes Jahr von dem Bischofe zwei Fuder guten Weines erhalten.[4]

Ludolf von Lüdinghausen starb 1443 in der Oktav von Petri und Pauli; sein Epitaph soll noch im vorigen Jahrhundert in der Kirche zu Lüdinghausen vorhanden gewesen sein und die Inschrift getragen haben: Hic jacet in luto, qui fuit haeres in uno. Lüdinghausen ging jetzt auf Grund der Belehnung an den Bischof über. Aber schon der dritte Nachfolger Heinrichs von Mörs, nämlich Konrad von Rietberg (1497 bis 1508) verkaufte 1499 Haus, Freiheit und Herrlichkeit Lüdinghausen an den Domkellner Diedrich von Heiden für 7000 Gulden. 1509 am Tage nach heil. drei Könige cedirten dann die Testamentsexekutoren des von Heiden die Güter dem Gesammtdomkapitel, und dieses blieb seitdem in dem Besitz derselben bis zur Säkularisation.

---

[1] Wilmans, Urkunden-Sammlung 896. 898. 906.

[2] Staatsarchiv zu Münster, Urkunden der Stadt Lüdinghausen.

[3] Den interessanten Bericht darüber siehe bei Gert van der Schüren, Seite 58.

[4] Staatsarchiv, Lüdinghausener Urkunden.

Digitized by Google

Einer der Domherrn pflegte, wenigstens in den ersten Jahrhunderten, auf der Burg Lüdinghausen zu wohnen. Er verwaltete die Güter und hatte zugleich die Obliegenheiten eines Drosten oder Amtmanns zu Lüdinghausen, weshalb er Amtherr und die Burg seitdem Amthaus genannt wurde. Der Amtherr Godfried (Godert) von Raesfeld erbaute in den Jahren 1569 bis 1573 das jetzt noch vorhandene Amthaus, da die alte Burg baufällig war, und wohl auch nicht die den neuen Verhältnissen entsprechende Einrichtung hatte; eine Inschrift an dem Hause lautet: Hec nova de Raesfeldt Godtfridus tecta Decanus confecit, verae posteritatis amans 1573. Godfried von Raesfeld hat auch für Münster sich große Verdienste erworben.

Bis zum Jahre 1650 war Christoph Bernard von Galen, der spätere Bischof, Amtherr zu Lüdinghausen. 1652 schenkte er seinem Nachfolger beziehungsweise dem Amthause eine silberne Glocke mit der Umschrift: Ch. Bd. de Galen 1650 in episcopum electus Dno. Ottoni de Korf successoribus que ejus in arce Lüdinghausen gratis dono dedit.

Zur Zeit der Säkularisation 1803 gehörten 90 Höfe und Kotten zu dem Amthause; diese wurden durch Ablöse selbstständig. Zur Zeit ist die Stadt Lüdinghausen Besitzerin des Amthauses und dient dasselbe der blühenden städtischen Landwirthschafts- und Ackerbauschule als Heim.

Das Rittergut Wolfsberg liegt südlich an der Stadt Lüdinghausen, durch die Stever von derselben getrennt. Es findet sich zuerst urkundlich erwähnt im Jahre 1271, wo es mit der Burg und Festung Lüdinghausen von dem Bischof Gerhard belagert und eingenommen wurde.[1]

Der damalige Besitzer des Wolfsberges war Bernard von Lüdinghausen, genannt Wolf. Er und seine Nachkommen führen das Wappen der von Lüdinghausen: einen zweischwänzigen Wolf (aus dem später ein Löwe wurde), im sechsmal gestreiften Schilde; der Zuname Wolf wurde Familienname der Nachkommen.[2] Bernard war verheirathet mit Regelinde, Tochter des Schulzen Heinrich von Soest. Von seinen Söhnen setzte Heidenreich die Linie zu Wolfsberg weiter fort. 1308 nahm derselbe als Bannerherr des Bischofs von Münster Theil an einer Fehde desselben und des Grafen Engelbert von der Mark gegen den Bischof Ludwig von Osnabrück, in der es auf dem Hallerfelde zu einem heißen Treffen kam.[3]

Mit Heinrich von Wulf erlosch das Geschlecht im Mannesstamme; die Tochter Berhade wurde Erbin, heirathete um 1380 Lüdeke von Hake und brachte diesem, beziehungsweise dem Sohne das Gut zu. Das Geschlecht führt in goldenem Schilde ein schwarzes mit neun goldenen Perlen besetztes Kreuz als Wappen. Johann von Hake, der 1514 das Erbe antrat und den wir 1535 im Belagerungsheere vor Münster antreffen,[4] starb kinderlos im Jahre 1536 oder 1537. Die Güter gelangten an seine Geschwister. Die Schwester Johanns, Hille, Frau des Gödeke von Schenking zu Ostbevern, erhielt Wolfsberg mit Gericht und Freiheit. Sie vererbte dasselbe an ihre Enkelin Ermgard von Schenking, die seit 1549 mit Johann von der Reck Heessen verheirathet war. So kam Wolfsberg an diese Familie von der Reck, der im Jahre 1778 zu Heessen die Familie von Böselager folgte.

[1] Wilmans, Urkunden-Sammlung Nr. 906.

[2] Ueber die angebliche Entstehung des Namens Wolf und des Familienwappens vergleiche die unverbürgten Mittheilungen in der Chronik des Bernard von Wulf-Fächteln, Schwieters, Geschichtliche Nachrichten über den westlichen Theil des Kreises Lüdinghausen. Seite 206 und 379.

[3] E. Erdmann, Geschichte des Fürstenthums und Hochstifts Osnabrück. Geschichts-Quellen des Bisthums Münster I. Seite 124.

[4] Zeitschrift für Geschichte und Alterthumskunde XXIV. Seite 328.

Digitized by Google

Das Rittergut Vischering. Dasselbe gehört, wiewohl nahe an der Stadt liegend, der Bauerschaft Berenbrock an, über die dem Hause Vischering Herrlichkeit, Gericht, Akcise und Bierzwang von jeher eigen war.[1] Die Burg, die erst später, im 14. Jahrhundert, den Namen Vischering erhielt, war schon 1271 in dem Besitz der Familie Droste.[2] Das Geschlecht wohnte auf Vischering bis um 1680 und verlegte dann seinen Wohnsitz nach Darfeld, welches der Dombursener Goswin Droste 4. April 1680 von Ludolph von Galen Ermelinghof (bis um 1650 die von Norden Besitzer) erwarb und seiner Familie überließ.[3]

Vischering ist noch jetzt in dem Besitz der gräflichen Familie Droste, ein seltenes Beispiel, daß ein Rittersitz so lange bei einer und derselben Familie verblieben.

Das Rittergut Kakesbeck, landtagsfähiges Gut in der Bauerschaft Elvert, 4 Kilometer von Lüdinghausen. Die ältesten bekannten Besitzer waren die Droste; Albert Droste trägt 1341 Samstag nach Pauli Bekehrung seine Burg Kakesbeck dem Bischof Ludwig als Offenhaus auf, und empfängt dieselbe dann als Lehen zurück. Der Sohn Bernard war der letzte des Mannesstammes. Seine Tochter Gödeke verheirathete sich mit Heidenreich von Oer Horneburg, der schon 1384 mit seinem Schwiegervater eine Urkunde unterzeichnet. Dieser begründete die Linie von Oer zu Kakesbeck (goldener Schild mit rechtsschrägem, durch eine Zickzacklinie in blau- und silber-getheiltem Balken).[4]

Ueber die Fehde der Mechtilde, Wittwe Lamberts von Oer mit Gert von Morrien Nordkirchen in den Jahren 1466—1468 vergleiche Schwieters.[5]

1518 begann die schwere Fehde zwischen Lambert von Oer und Godert von Harmen, in der Letzterer dem Lambert in der Christnacht 1518 das eiserne Halsband umwarf, und die erst im Jahre 1528 beigelegt wurde.[6]

Die Linie von Oer zu Kakesbeck starb um 1680 aus; Judith Isabella von Oer, Erbin zu Kakesbeck, verheirathete sich mit Diedrich von der Reck zu Reck und brachte das Gut Kakesbeck an diese Familie. Diedrich Adolph von der Reck gerieth um 1780 in Konkurs und Kakesbeck ging jetzt durch Kauf an den Freiherrn Droste Erbdroste zu Darfeld über, dessen Familie dasselbe noch jetzt besitzt.

Das Rittergut Pehof, landtagsfähiges Gut in der Bauerschaft Tullinghoff an der Stever. Hier saß 1550 bis 1580 ein Zweig der Familie von Droste Senden. Dann war das Gut 100 Jahre lang in dem Besitz der Familie von Dorth bis um 1680, wo der Domscholaster Hermann von der Reck dasselbe durch Kauf erwarb. Nach dessen Tode 1702 überließen die Testamentsexekutoren das Gut dem Freiherrn Droste Vischering zu Darfeld, dessen Familie noch Besitzerin desselben ist. (Jetzt Pachtgut.)

Das Rittergut Patklar, an der Stever, unweit der Landstraße Lüdinghausen-Nordkirchen, $1^1/_2$ Kilometer südöstlich von der Stadt Lüdinghausen. Ursprünglich eine bischöfliche, mit Burgmännern besetzte Burg zur Vertheidigung des Landes. 1519 belagerte Bischof Ludwig die Burg, weil die Burgmänner mit dem Grafen Engelbert von der Mark gemeine Sache gemacht hatten, wurde aber

---

[1] Archiv des Hauses Darfeld.

[2] Wilmans, Urkunden-Sammlung 896.

[3] A. Tibus, Gründungsgeschichte, Seite 125 f. H. Brockmann, die Bauernhöfe der Gemeinde . . . . . Billerbeck . . . . Seite 269.

[4] Fahne, Geschichte der Herrn von Hörel: von Oer.

[5] Geschichtliche Nachrichten über den westlichen Theil des Kreises Lüdinghausen, Seite 251.

[6] von Steinen, Westfälische Geschichte III. Seite 1064; Schwieters, am angeführten Orte, Seite 256; Akten des Staatsarchivs zu Münster; Geschichts-Quellen des Bisthums Münster III. 259.

Digitized by Google

von den Markanen gezwungen, die Belagerung aufzuheben und mit Zurücklaſſung aller Habe zu fliehen.[1] 1390 wurde Patzlar von dem Graf von der Mark in einer Fehde gegen den Biſchof Heidenreich von Münſter erobert und verbrannt. Später verlor Patzlar ſeinen Charakter als Landesburg und war dann, etwa 1450 bis 1670, erbliches Lehen und Wohnſitz der von Hake, einer Seitenlinie der von Hake-Wolfsberg. Um 1670 beim Ausſterben dieſes Geſchlechts kam das Gut an die verwandte Familie von Graes-Loburg, die es als Pachtgut elocirte. Jetzt iſt es ein einfacher Bauernhof.[2]

Das Rittergut Ermen, in der Bauerſchaft gleichen Namens, mitten in dem Walde Ermenholz gelegen, ein Lehnsgut des Domkapitels zu Münſter. Schon um 1500 war kaum noch die Stätte bekannt, wo das Haus gelegen hatte. Es iſt der Stammſitz des Rittergeſchlechts von Ermen oder von Ermel.

Das Rittergut Alrodt, an der Mündung des Teufelsbaches in die Steyer, in der Bauerſchaft Ermen gelegen, biſchöflich münſteriſches Lehen. In älterer Zeit trug die Familie von Ermel das Gut zu Lehen; dieſelbe erloſch um 1520. Alrodt kam jetzt an Sundach von Münſter (Schild mit zwei Querbalken), Sohn des Vitus von Münſter zu Alſt und der Dorothea von Ermel. Sundach ſtarb um 1588 und ſeine Güter kamen darauf in Diskuſſion. Alrodt kam durch Kauf an Johann von Dorth. 1705 verkaufte die Wittwe des Heinrich Friedrich von Dorth (ihre Hälfte von) Alrodt für 21500 Thaler an den Fürſtbiſchof Chriſtian Friedrich von Plettenberg, der das Gut mit der Herrſchaft Nordkirchen vereinigte, wozu es noch gehört. Das Haus iſt in dieſem Jahrhundert verſchwunden.[3]

---

[1] Geſchichts-Quellen des Bisthums Münſter I. 46.

[2] Lehnsbuch des Biſchofs Florenz von Wevelinkhoven; Schwieters, Geſchichtliche Nachrichten über den weſtlichen Theil des Kreiſes Lüdinghauſen, Seite 262; Mittheilung des Herrn Freiherrn M. von Spießen.

[3] Gräflich Eſterhazy'ſches Archiv zu Nordkirchen.

Digitized by Google

Denkmäler-Verzeichniß der Gemeinde Lüdinghausen.

1. Stadt.

Kirche[1], katholisch, gothisch, Anfang des 16. Jahrhunderts.

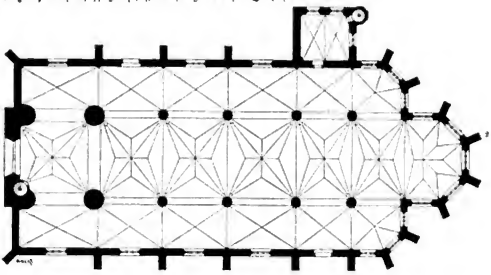

1:400

Dreischiffige, fünfjochige Hallenkirche mit $^3/_8$ Chor, Westthurm und zweijochiger, zweigeschossiger Sakristei auf der Nordseite, letztere mit Giebel und Treppenthürmchen.

Die Seitenschiffe nach Westen bis zur Westseite des Thurms verlängert, nach Osten das letzte Joch des Schiffs mit drei Seiten des Achtecks umschließend.

Die Sterngewölbe im Mittelschiff und Thurm (Abbildung Tafel 48), deren Diagonalrippen mit Maßwerkendigung, auf Säulen.

Die Sterngewölbe des Chors ohne Diagonalrippen auf Wanddiensten, deren Kapitelle mit Laubwerk.

Kreuzgewölbe in den Seitenschiffen und der Sakristei. Die Rippen ersterer gleichfalls auf Wanddiensten ruhend.

Die Längsgurte rechteckig mit Hohlkehlprofilirung.

Die Gurtbogen des Thurmes flachbogig profilirt mit eingelegten Rundstäben.

Fenster mit früh- und spätgothischem Maßwerk, dreitheilig, ausgenommen die zweitheiligen der Sakristei und je zwei der Seitenschifffchlüsse, sowie die im Obergeschoß des Thurmes und das sechstheilige West-Portal-Fenster.

Portale gerade geschlossen, das westliche mit Mittelpfeiler.

Der Thurm in vier Geschossen, Gallerie auf dem Hauptgesims neu. Auf der Westseite des zweiten und auf vier Seiten des vierten Geschosses Bogenfriese auf Säulchen. Auf

[1] Schwieters, Westlicher Theil des Kreises Lüdinghausen, Seite 283 f. Lübke, Westfalen, Seite 291—293.

[2] Die Maßwerkendigung der Diagonalrippen ist im östlichen Joche nicht vorhanden. Die vier östlichen Fenster der Seitenschifffchlüsse sind nicht drei- sondern zweitheilig.

Digitized by Google

der Westseite des zweiten und auf drei Seiten des dritten Geschosses dreitheilige Mauernischen mit Maßwerk. An den vier Ecken des dritten Geschosses Figuren unter Baldachinen. Dachaufbau neu.

Taufstein[1], romanisch, rund mit Blattfries, $1{,}05$ m hoch, $0{,}68$ m Durchmesser. (Abbildung Tafel 48.)

Sakramentshäuschen[2], spätgothisch, sechsseitig, auf Löwen ruhend, reicher Aufbau mit dem Pelikan, an der Nordseite des Chors. (Abbildung Tafel 49.)

Thür der Sakristei gothisch mit acht quadratischen Füllungen in Kreisverzierungen der Rahmhölzer, $1{,}99$ m hoch, $0{,}99$ m breit. (Abbildung Tafel 50.)

Handtuchhalter[3], gothisch, 16. Jahrhundert, Vorderseite viertheilig mit Wappenschild, 42 cm Durchmesser, in zwei Haken an der Wand drehbar, 77 cm lang, 65 cm hoch. (Abbildung Tafel 50.)

Kniebank, Renaissance, wohl Vordertheil eines Bettes, $1{,}48$ m lang, $0{,}71$ m hoch. (Abbildung Tafel 50.)

Vortragekreuz, gothisch, Christus $0{,}190$ m hoch, $0{,}17$ m Armspannung. (Abbildung Tafel 54.)

Johannisteller, gothisch, von Holz, Relief, $0{,}44$ m Durchmesser. (Abbildung Tafel 51.)

St. Felicitas, gothisch, von Holz, Statue, mit ihren sieben Söhnen, $0{,}76$ m hoch. (Abbildung Tafel 53.)

Ciborium[4], XII. Jahrhundert, achttheiliger Knauf mit runden und rautenförmigen Knöpfen.

Fuß mit vier runden Reliefs, die Verkündigung Marias, Geburt, Kreuzigung und Auferstehung Christi darstellend. Oberer Theil neu, silbervergoldet, 33 cm hoch. (Abbildung Tafel 52.)

Ciborium, gothisch, XV. Jahrhundert, mit reichem Figurenschmuck. Knauf mit Maßwerk, Silber, $0{,}41$ m hoch. (Abbildung Tafel 55.)

3 **Kelche**[5], 13, 18 und 16,5 cm hoch. (Abbildung Tafel 54.)

4 **Leuchter**, wie in Aschebeg, 15.—16. Jahrhundert, 23 und 37 cm hoch. (Abbildung Tafel 1.)

Inschriften des südlichen Thurmpfeilers, die Bauzeiten des Thurmes und Brände betreffend. (Abbildung Seite 55.)

Inschriften an den Eingängen der Nord- und Südseite, gothisch, über Gründung der Kirche (siehe S. 52.)

Inschrift, gothisch, Jhs. Mar, am südöstlichen Strebepfeiler.

4 **Glocken** mit Inschriften:

1. Sanctus Ludgerus dū trahor, audite, voco vos ad gaudia vitae, defunctos plango, vivos voco. Sts. Alexander vocor. Anno DMºCCCCCº (1500). $1{,}01$ m **Durchmesser.**
2. Sta caterina by ych genāt geborē vā den heyde Wan ych rope, to komet to hāt dat gy von gode nycht entscheyden St. Ludgerus. Anno DMº CCCCCº (1500). $1{,}17$ m **Durchmesser.**
3. Nomen campanae Sancta Felicitas.
   Signum dono choro, fleo funera, festa decoro. Sancta Felicitas cum septem filiis Patrona ecclesiae in Lüdinghausen. anno 1686.
   Matth. Friedr. a Reck praep. St. Mauri Dom. in Ludingha. (Wappen.)
   A. Arnoldt Kappenberch me fecit. $0{,}96$ m **Durchmesser.**
4. $0{,}68$ m **Durchmesser**, ohne Inschrift.

---

[1] Lübke, Westfalen, Seite 372.
[2] Lübke, Westfalen, Seite 305.
[3] Katalog der Ausstellung des Alterthumsvereins 1879. Nr. 1376.
[4] Katalog der Ausstellung des Alterthumsvereins 1879. Nr. 359.
[5] Katalog der Ausstellung des Alterthumsvereins 1879. Nr. 519 und 523.

Digitized by Google

Amthaus[1] (Burg Lüdinghausen).

Hauptgebäude, Renaissance, 16. Jahrhundert. Hausteín.

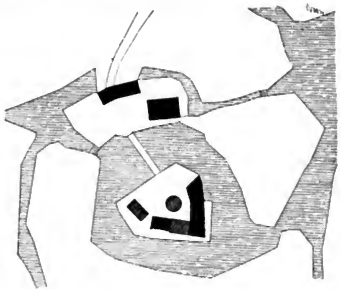

1 : 2500

Reiche Thür- und Fensterbekrönungen und Einfassungen.
Eingang zur Nebentreppe $1_{/20}$ m breit. (Abbildung Tafel 58.)
Eingang des Seitenflügels $1_{/02}$ und $1_{/19}$ m breit. (Abbildung Tafel 58.)

Wappentafel[2] und **Brunnennische** mit Jahreszahlen und Inschriften, letztere $1_{/06}$ m i. L. Preise enthaltend:

Im Jahr do man 1573 vd 74 telt
Ein aem. Wins 24
Ein rat bottern 42
Ein rat herings 10
Ein loep salts 5
Ein molt rogge $6\frac{1}{2}$
Ein molt gersten $5\frac{1}{2}$
Ein molt haveren 4
daler galt

(Abbildung Tafel 57.)

Reliefs und **Wappen** auf der Nordwand des großen Saales, mit gothischer Balkendecke (Abbildung Tafel 56). An der Südseite desselben:

Thüreinfassung, $1_{/20}$ m lang, und **Kaminfries**, letzterer $1_{/20}/0_{/21}$ m groß. (Abbildungen Tafel 58.)

Kamine mit Wappenfriesen, $1_{/65}/0_{/67}$ m groß und sonstigen Darstellungen in den übrigen Räumen. (Abbildungen Tafel 57 und 58.)

[1] Schwieters, Westlicher Theil des Kreises Lüdinghausen, Seite 163 f. — Nordhoff, Holz- und Steinbau Westfalens, Seite 234, 247 und 250, Tafel V 2.

[2] Inschrift siehe oben Seite 55

Digitized by Google

Nebengebäude, Renaiſſance; im oberen Geſchoſſe Ziegelbau, mit Giebelaufſätzen.

Nebengebäude des Amthauſes.

Rittergut Wolfsberg[1], Renaiſſance, 16. Jahrhundert, ſchlicht.

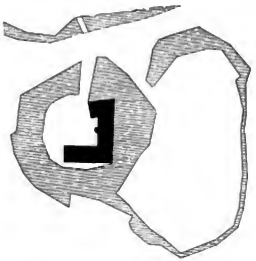

[1] Schwieters, Weſtlicher Theil des Kreiſes Lüdinghauſen, Seite 204 f. — Nordhoff, Holz- und Steinbau Weſtfalens, Seite 234 und 247.

Digitized by Google

Waffeleisen (Jansen) 14 cm Durchmesser
mit Hirsch und Doppeladler.

2. Rittergut Vischering (Besitzer: von Droste),

1 Kilometer nördlich von Lüdinghausen.

Schloß[1], Renaissance, 16. Jahrhundert. Anlage 13. Jahrhundert.

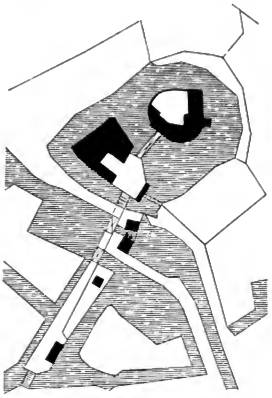

1 : 2500

Feldstein-, Haustein- und Ziegelrohbau gemischt, ringförmig, Anbau nach Südosten, Hof im Nordwesten mit Thurm.

Unteres Geschoß gewölbt, im südöstlichen älteren Theile Gratzgewölbe zwischen einfachen Gurten auf schlichten Säulen. Ein Theil der oberen Räume mit gothischen, gemalten Holzdecken.

[1] Schwieters, Westlicher Theil des Kreises Lüdinghausen, Seite 228 f. — Nordhoff, Holz- und Steinbau Westfalens, Seite 247.

Digitized by Google

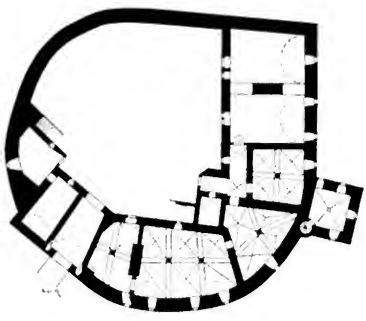

1 : 400

Grundriß des unteren Geschosses.

Wappentafeln und **Reliefs**, am südöstlichen Anbau und im Hofe, $1_{,67}$ m **Durchmesser**, beziehungsweise $1_{,30}$ m **hoch**. (Abbildungen Seite 62.)

Inschrift am **Haupteingang**: anno dñi MCCCCCXIX (1519).

Himmelbett, Renaissance, $1_{,45}$ m breit, $2_{,10}$ m lang, $2_{,29}$ m **hoch** mit **Reliefs**, darunter **vier Darstellungen** von **Adam** und **Eva**, je 82 cm **hoch**. (Abbildung Tafel 63.)

3 **gothische Holzfiguren**: Pieta $0_{,30}$ m hoch, St. Georg $0_{,43}$ m hoch, und Madonna $0_{,62}$ m hoch. (Abbildungen Tafel 64.)

Gothische Steinfigur, knieend, $0_{,54}$ m hoch.

Nebengebäude mit Jahreszahl 1584.

Zugbrücke mit Wappentafel und Schießscharten. (Abbildung Tafel 65.)

Kapelle unbedeutend.

Digitized by Google

3. Rittergut Kakesbeck[1] (Besitzer: von Droste),

5 Kilometer nördlich von Lüdinghausen.

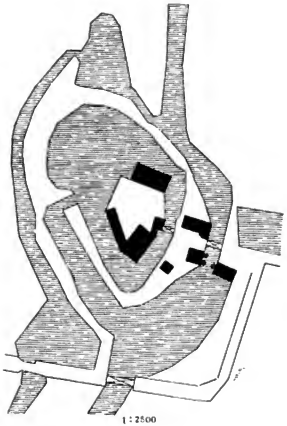

1 : 2500

Hauptgebäude, Renaissance, einfach.
Nebengebäude, theilweise gothisch, mit Wappentafeln.

[1] Schwieters, Westlicher Theil des Kreises Lüdinghausen, Seite 246 f.

Digitized by Google

Lüdinghausen.

Lichtdruck von Römmler & Jonas, Dresden. Aufnahme von A. Ludorff, 1891.

Kirche: Nordostansicht.

Lüdinghausen.

1



3



2



4

Clichés von Dr. E. Albert & Co., München. Aufnahme von A. Ludorff, 1891.

Kirche,

1. Thurmgewölbe; 2. Taufstein; 3. Thurm-Westseite; 4. Westportal.

Digitized by Google

Lichtdruck von Römmler & Jonas, Dresden. Aufnahme von A. Ludorff, 1891.

Kirche: Sakramentshäuschen.

Digitized by Google

Lüdinghausen.

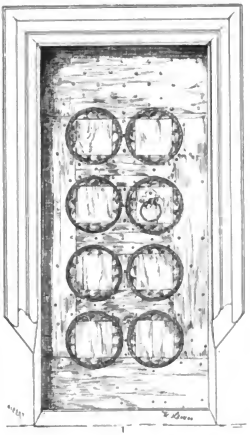







Clichés von Dr. E. Albert & Co., München. Aufnahme von A. Ludorff.

Kirche,

1. Sakristeithür; 2. und 3. Handtuchhalter und Detail; 4. Kniebank.

Digitized by Google



Lichtdruck von Römmler & Jonas, Dresden. Aufnahme von A. Ludorff, 1891.

Kirche: Johannis-Teller und Thurm-Detail.

Digitized by Google

Lichtdruck von Römmler & Jonas, Dresden

Aufnahme von A. Ludorff, 1891

Digitized by Google

Lüdinghausen.

Lichtdruck von Kommeter & Jonas, Dresden.

Aufnahme von A. Ludorff, 1901.

Kirche:

Ciborium

St. Felicitas

Digitized by Google

Lüdinghauſen.

1



2 3 4

Clichés von Dr. E. Albert & Co., München. Aufnahme von A. Ludorff, 1891.

Kirche:

1. Vortragkreuz; 2., 3. und 4. Kelche.

Digitized by Google

Lüdinghausen.

1

2



3

Clichés von Dr. E. Albert & Co., München. Aufnahme von A. Ludorff, 1891.

Kirche:

1. Ostansicht; 2. Innenansicht nach Osten; 3. Säuleninschriften.

Digitized by Google

Digitized by Google

Lichtdruck von Römmler & Jonas, Dresden. Aufnahme von A. Laboff, 1891.

Amtshaus: Hofansicht und Saalwand.

Digitized by Google

Lichtdruck von Römmler & Jonas, Dresden. Aufnahme von A. Endorff, 1891.

Amthaus:
Wappentafel, Brunnennische und Kamin-Detail.

Digitized by Google

Lüdinghausen.

1

2

3

4

5

Clichés von Dr. E. Albert & Co., München. Aufnahme von A. Ludorff, 1891.

Amthaus.

1. Thür zum Treppenhaus; 2. Thürsturz am Seitenflügel; 3. Thüreinfassung im großen Saal; 4. Kaminfries im großen Saal; 5. Kaminfries in der Wohnung.

Digitized by Google

Vischering.

Nordansicht.

Lichtdruck von Kommoler & Jonas, Dresden. Aufnahme von A. Ludorff, 1891.

Schloß: Südwestansicht
(von Droste).

Digitized by Google

Südansicht.

Lichtdruck von Römmler & Jonas, Dresden. Aufnahme von A. Endorff, 1891.

Schloß: Nordwestansicht
(von Droste).

Digitized by Google

Vischering.

Lichtdruck von Hennicke & Jonas, Dresden.

Hofansicht

Aufnahme von A. Ludorff, 1891.

Ostansicht

Schloß
(von Droste).

Digitized by Google

Vischering.

Bau- und Kunſtdenkmäler von Weſtfalen. Kreis Lüdinghauſen.



Clichés von Dr. E. Albert & Co., München. Aufnahmen von A. Ladorff, 1891.

Schloß: Hofeingang und Details.
(von Droſte.)

Digitized by Google

Lichtdruck von Kömmler & Jonas, Dresden

Aufnahme von A. Ludorff, 1891

Schloß: Himmelbett
(von Droste).

Digitized by Google

Vischering.

Lichtdruck von Römmler & Jonas, Dresden.

Aufnahme von A. Ludorff, 1891.

Schloß: Holzfiguren
(von Droste).

Digitized by Google

Innenseite.

Lichtdruck von Römmler & Jonas, Dresden. Aufnahme von A. Ludorff, 1891.

Schloß: Zugbrücke — Außenseite
(von Droste).

Digitized by Google

Nordkirchen.

Die Gemeinde Nordkirchen, rund 29 □ Kilometer groß, ist umgeben von den Gemeinden Herbern, Ascheberg, Ottmarsbocholt, Lüdinghausen, Selm, Südkirchen und Capelle. Dieselbe enthält außer dem Dorf die Bauerschaften Bergerbauerschaft, Pikenbrok und Aldendorf mit 1520 Katholiken und 4 Protestanten.

Quellen und Litteratur:

Das Pfarr-Archiv zu Nordkirchen. — Gräflich Esterhazy'sches Archiv auf Schloß Nordkirchen. — Tibus, Gründungsgeschichte, Seite 648 f. — Schwieters, Geschichtliche Nachrichten über den östlichen Theil des Kreises Lüdinghausen, Seite 79 f., 130 f., 157 f. — Derselbe, Die Bauernhöfe des östlichen Theiles des Kreises Lüdinghausen, Seite 368 f.

Nordkirchen findet sich schon um 1025 als Pfarre urkundlich erwähnt.[2] In der weit ausgedehnten Bauerschaft Ihlari, welche die jetzige Bauerschaft Aldendorf, fast ganz Südkirchen und fast den ganzen Beifang Capelle umfaßte, lagen damals die zwei Kirchen Northkirke und Süthkirke, die augenscheinlich von der Lage zu einander benannt waren. Nordkirchen, Kirche und Pfarrhof, lagen auf der „Kirchgeist" in der Nähe des jetzigen Schlosses Nordkirchen, in der Richtung auf Südkirchen zu. Die Stelle des Pfarrhofes ist unter dem Namen Wenthöfchen noch jetzt sehr wohl bekannt. Weil hier ein kleines (neues) Dorf sich gebildet hatte, so wurde der weiter abliegende Theil des Nordkirchener Ihlari Aldendorf genannt. Auch die Benennung Berge ist neueren Datums; um 1600 hieß die Bauerschaft noch Weischer, es ist das alte Auedissear der Freckenhorster, das Weydeschara der Werdener Heberolle. Pikenbrok, früher ein kleiner Bezirk um den Hof Pikenbrok herum, wurde im Laufe der Zeit verallgemeinert und auch auf die alten Distrikte Uhlenbrok und Hattoworkinkthorpe, später Hattrup, ausgedehnt.

[1] N aus einem Pergament-Manuskript der Schloßbibliothek zu Nordkirchen (siehe unten Seite 72), 15 cm hoch.

[2] Erhard, Cod. diplomat. 103[a].

Digitized by Google

Das Dorf Nordkirchen, in seiner oben angegebenen Lage, war den Herrn von Morrien auf der Burg Nordkirchen unbequem, weil, wie sie angaben, Feinde sich leicht in der steinernen Kirche verschanzen könnten. Deshalb wurde 1526 Gerhard von Morrien bei dem Papste Clemens VII. vorstellig, es möge ihm gestattet werden, jene Kirche abzubrechen, eine andere weiter von der Burg, nach Westen hin, wieder aufzubauen, dort Grundstücke für den Pfarrhof anzuweisen, und den alten Kirchen-, Pfarr- und Dorfgrund an sich zu nehmen. Alles dieses wurde genehmigt, und da auch der damalige Fürstbischof Franz von Waldeck und der Pfarrer zu Nordkirchen, J. G. von Morrien, einverstanden waren, so wurden Kirche und Pfarrhof weggeräumt und an den jetzigen Stellen neu erbaut. Schon 1536 schreibt der Fürstbischof an den Pfarrer zu Nordkirchen:

„Erbare leve Andechtige. Ut forstlicher ovrigheit mogen wy erlyden, dat gy in der kerken, so umbgefath und noch ungewigget, gotsdenst t'doen anfangen, de sakramente einem Jederen Kerspels anverwandten, de des gesinnen, edder de't nodig bederven, geven und ministreren, ock de doden lycham te begraven gestaden, darna gy ju richten mogen. Datum Petershagen am Donnerstag na dem Sundage trinitatis anno 1536."[1]

Noch beschwerten sich jetzt die benachbarten Adligen (auf den Häusern Meinhövel, Merfeld, Ichterloh, Vehoff, Byink) bei dem Fürstbischof und darauf bei dem Abt zu Werden als Oberlehnsherrn über das Gut Nordkirchen, und bei dem Kaiser Karl V., daß von Morrien den Begräbnißplatz ihrer Ahnen bei der alten Kirche vergrabe, in Ackerland verwandle, die Leichname der Todten den Thieren vorwerfe, mit der geweihten Kirchhofserde den Acker dünge, Steine und Blei von der alten Kirche zu seinen Festungswerken gebrauche u. s. w.

Schließlich wurde auch diese Angelegenheit in Frieden beigelegt.[2]

Die Kirche, welche G. von Morrien zu jener Zeit erbauen ließ, stand nicht sehr lange; 1715 wurde die jetzige von Graf Ferdinand Ad. von Plettenberg zu Nordkirchen und Gemahlin Bernardine von Westerholt erbaut, deren Wappen sich über der Thurmthüre und an einem Schlußsteine des Gewölbes finden. 1884 wurde die Kirche restaurirt auf Kosten des Herrn zu Nordkirchen, Grafen Esterhazy.

Patron der Kirche ist der heilige Mauritius.

Das Recht, die Pfarre zu besetzen, stand von Alters bei dem Stift Werden, wurde aber 1599 von dem Abt Heinrich Duden den Herrn zu Haus Nordkirchen überlassen, die es noch besitzen. 1484 stiftete Gerhard von Morrien die Vikarie Sti. Stephani zu Nordkirchen.

Die Vikarie Sti. Johannis Evangelistae wurde im Jahre 1699 von Ebertka von Budden-berg, Frau von Aschebergzu Ichterloh, die Vikarie Beatae Mariae Virginis im Jahre 1727 von Ferdinand von Plettenberg fundirt und 1826 diese mit der ersteren vereinigt.

1556 gründete Gerhard von Morrien und Gemahlin Maria von Wendt ein Armenhaus zu Nordkirchen für fünf arme Leute; 1730 wurde von Ferdinand von Plettenberg das Armenhaus neu-gebaut. Jetzt ist durch Stiftung der Gräfin Esterhazy, geborenen Maria von Plettenberg, im Jahre 1853 mit demselben auch ein Krankenhaus, und in neuester Zeit durch die Munifizenz des Grafen Nikolaus Esterhazy eine Kinderverwahranstalt verbunden.

Im Mittelschiff der Kirche befindet sich die Gruft der Familie von Morrien, schon mit der ersten Kirche (1530) angelegt. Die am östlichen Ende des Dorfes befindliche Gruft legte Ferdinand

[1] Akten im Pfarr-Archiv und im Gräflich Esterhazy'schen Schloß-Archiv.
[2] Schloß-Archiv zu Nordkirchen.

Digitized by Google

von Plettenberg im Anfange des 18. Jahrhunderts an. M. Freiherr von Plettenberg, mit dem der Mannesſtamm der Familie erloſch, wurde 1815 hier beigeſetzt.[1]

Das Rittergut Nordkirchen. Wir haben den reichen Güterbeſitz des Stifts Werden zu Lüdinghauſen kennen gelernt; ein ähnliches Beſitzthum hatte dieſes Stift auch zu Nordkirchen, beſtehend aus dem Schulzenhofe Nordkirchen und 33 Unterhöfen.[2] Schon im 13. Jahrhundert waren mit dieſen Gütern die Ritter von Lüdinghauſen, genannt von Morrien, belehnt. Dieſelben führten als Wappen im Schilde einen ſchwarzen Schrägbalken mit hängenden Zinnen, in der oberen linken Ecke einen roth goldenen Stern und als Helmſchmuck zwei Straußfedern mit dem Rumpfe eines Mohren in der Mitte.

Die älteſten urkundlich bekannten Glieder des Geſchlechts von Morrien waren die Brüder Johann, Bernard, Konrad und Heribrod, die etwa von 1250 bis in das 14. Jahrhundert hinein lebten.[3]

1284 verpfändet Biſchof Everhard von Münſter dem Johann von Morrien den Hof Selm mit den Unterhöfen für 140 Mark.[4]

Der Sohn Johann erhielt 1347 von dem Abt zu Werden den Hof Nordkirchen für 30 goldene Schilde Zins in Erbpacht.[5]

1350 kauft derſelbe von Johann von Rechede das Erbmarſchallamt des Stifts Münſter. 1375 verpfändet ihm Wilhelm von Maleman den Freiſtuhl zu Nordkirchen; 1384 kauft er mit fünf Konſorten von dieſem die ganze Freigrafſchaft Weſenfort. Der Sohn, Johann wiederum, ſtand 1387 und 1388 in der Fehde der Grafen von der Mark gegen Dortmund auf Seiten dieſer Stadt. Er nahm den Diedrich von Volmeſtein, Verbündeten des Grafen von der Mark, gefangen, worauf dieſer ſich mit 5500 Goldgulden auslöſen mußte.[6]

1398 tauſchte er mit ſeinem Sohne Gert von dem Abt Bruno zu Werden ein Stück Landes ein, aus den Grundſtücken der Weſterhove und Uleihove, an die alte Kirche und Wedeme anſtoßend, um dort ein feſtes Schloß zu bauen.

1417 wurde die jährliche Erbpacht auf 23 Goldgulden feſtgeſetzt, wahrſcheinlich für Gerhard von Morrien, der 1427 die Margerethe von Borghorſt heirathete.

In der Stiftsfehde, 1450 bis 1457, hatte derſelbe Lüdinghauſen von dem biſchöflichen Stuhle in Pfandbeſitz, ergriff die Partei des Prätendenten Walram und erhielt in Folge deſſen Fehdebriefe von einer großen Zahl der Freunde des anderen Prätendenten E. von Hoya. 1454, 18. Juli, fiel das Haupttreffen in dieſer Fehde bei Varlar vor, wo die Partei Walrams Sieger blieb und Gerhard von Morrien unmittelbar nach der Schlacht zum Ritter geſchlagen wurde.[7] 1466 wurde derſelbe wegen des Erbmarſchallamts mit den von Lintelo zu Rechede (welche jenes Amt zurückforderten, indem die von Morrien daſſelbe nicht rechtlich von den von Rechede erworben hätten) in eine Fehde verwickelt, welche mehr wie zehn Jahre mit großer Erbitterung geführt wurde.[8]

Gerhard von Morrien, der 1550 die Kirche transferirte, hatte 1555 ein Kommando in dem

---

[1] Mittheilungen des Herrn Vikar N. Albers und des Herrn Oberzeugmeiſter Fiſcher zu Nordkirchen.

[2] Wilmans Urkunden-Buch, Nummer 1168 Anmerkung.

[3] E. Aander Heyden, Perſonen-Reg. zu Wilmans Urkunden-Buch. Morrien.

[4] Wilmans Urkunden-Buch, Nummer 1285.

[5] Gräflich Galenhayy'ſches Archiv zu Nordkirchen, auch für alles Folgende, wenn keine andere Quelle angegeben iſt.

[6] A. Fahne, Die Dortmunder Chronik, Seite 88.

[7] Dr. H. A. Erhard, Geſchichte Münſters, Seite 244.

[8] Schwieters, Geſchichtliche Nachrichten über den öſtlichen Theil des Kreiſes Lüdinghauſen, Seite 106 f.; derſelbe, Geſchichtliche Nachrichten über den weſtlichen Theil des Kreiſes Lüdinghauſen, Seite 556 f.

Digitized by Google

Belagerungsheere vor Münster. Dessen Enkel, wiederum Gerhard, wurde im Juli 1607 in einem Streit von Diedrich von Galen Bisping auf dem Domplatz zu Münster wegen Jagdstreitigkeiten mit dem Degen erstochen.[1]

Der Sohn Johann knüpfte 1625 im dreißigjährigen Kriege mit dem Könige Christian von Dänemark Verbindungen an und erhielt von demselben 1627 ein Obristenpatent mit dem Auftrage, ein Regiment zu Pferde und ein Regiment zu Fuß zu werben. Ueber diese Werbungen starb er im folgenden Jahre 1628 durch einen Sturz vom Pferde und hinterließ seiner Wittwe (mit vier unmündigen Kindern) viel Sorge und Kummer, da sie nur mit Mühe der Konfiskation der Güter durch den Landesherrn wegen der Untreue des Mannes entging.

Nach dem Tode zweier Brüder wurde Juliane, Freifrau von Weichs, Erbin aller Güter und hinterließ dieselben ihrer Tochter Maria Sophia, Gemahlin des Grafen Jakob von Hamilton.

Christian Friedrich von Plettenberg, 1688—1706 Fürstbischof von Münster, erwarb 1694 von dem Grafen von Hamilton die Güter Nordkirchen, Buxfort, die Hälfte von Davensberg, Hasselburg und Alrodt für 250 000 Thaler, ferner in demselben Jahre von dem Herrn von Wolf Fächteln die andere Hälfte von Davensberg für 27 656 Thaler, Meinhövel von B. von Diepenbrock Empel für 125 000 Thaler, die früher anderweitig veräußerten Theile von dem Gute Alrodt für 21 500 Thaler, und endlich im Jahre 1698 das Gut Grotenhues von dem Herrn von Beverförde Werries. Mit diesen ausgedehnten Gütern war das Gogericht in dem halben Amte Werne, die Gerichtsbeisänge Kapelle und Meinhövel, und die Herrlichkeit über Nordkirchen und die Bauerschaft Berge verbunden; es gehörten dazu über 250 leibeigene Bauernhöfe und Kotten in 21 verschiedenen Kirchspielen.

Der Fürstbischof ließ im Jahre 1705 die alte Burg, die mit Thürmen, Erkern, Giebeln, Wällen und Rondeils versehen war und eine Kapelle hatte[2], abbrechen, und erbaute westlich von der Stelle, unmittelbar daran ein neues Schloß, welches, was Größe, baulichen Schmuck, planmäßige Anlage des Hauptgebäudes und der vielen Nebengebäude, der Umfassungsmauern, Teiche, Brücken, Gärten und Parkanlagen angeht, im Münsterlande nicht seinesgleichen findet.

1702 wurde der Grundstein zu dem Schlosse gelegt, 1710—1712 der Bau von dem Neffen des Fürstbischofs vollendet, der auch die sogenannte Oranienburg, ein etwas abgelegenes, kleineres, schloßartiges Gebäude in den Anlagen aufführen ließ.

Christian Friedrich schenkte 1695 das Gut Nordkirchen seinem Bruder Johann Adolf, nach dessen Tode dasselbe 1698 auf den Sohn Ferdinand Adolf überging. Dieser wurde 1724 in den Reichsgrafenstand erhoben. Bei dem Fürstbischof Clemens August stand er anfangs in hoher Gunst, fiel aber später so sehr in Ungnade, daß der Fürst 1754 das Haus Nordkirchen durch Militärgewalt einnehmen und besetzen ließ.[3] Der letzte im Mannesstamm war Max Friedrich von Plettenberg, der durch sein ungebundenes, luxuriöses Leben die Güter und Finanzen in zeitweiligen großen Verfall brachte; er starb 1815. Das damals vierjährige einzige Töchterchen Maria wurde Erbin. Dieselbe brachte 1823 durch ihre Heirath mit Nikolaus Franz Graf Esterhazy Galantha Nordkirchen an diese Familie, deren Wappen in blauem Schilde einen Greif, auf einer Grafenkrone stehend, zeigt, in der

[1] Dr. J. Janssen, Die Geschichts-Quellen des Bisthums Münster, III. Seite 536.

[2] Ueber die Armirung der alten Burg u. s. w. vergleiche Schwieters, Geschichtliche Nachrichten über den östlichen Theil des Kreises Lüdinghausen, Seite 115 und 129.

[3] Ueber diese Angelegenheit vergleiche Schwieters, Geschichtliche Nachrichten über den östlichen Theil des Kreises Lüdinghausen, Seite 120 f.

Digitized by Google

rechten Kralle einen Krummſäbel, in der linken drei aufblühende Roſen. Der zweite Sohn des Genannten, Graf Niklas Eſterhazy, iſt der jetzige Inhaber des Gutes.

Das Rittergut Meinhövel, in der Bauerſchaft Pikenbrok, an dem Teufelsbach, nahe der Lüdinghauſer Grenze gelegen, iſt längſt verſchwunden, nur die Meinhöveler Mühle zeigt noch die alte Stelle. Hier ſaß urſprünglich das Geſchlecht der von Meinhövel, die auch in Wolbeck eine feſte Burg hatten und von jeher durch ihre Fehde- und Beuteluſt den Münſteriſchen Biſchöfen viel zu ſchaffen machten. Sie führten dasſelbe Wappen mit den von Davensberg: den Schild quer getheilt, oben drei Brakteaten. Ueber die Fehde derſelben mit dem Biſchof Ludolf von Münſter im Jahre 1242 vergleiche die Geſchichts-Quellen des Bisthums Münſter.[1]

Godfried von Meinhövels einzige Tochter Margarethe wurde um 1300 mit Hermann von Münſter Brokhoff verheirathet und ſo kam Meinhövel in den Beſitz der Familie von Münſter.[2] (Schild quer getheilt, oben roth, unten gold.) Andere Linien dieſes Geſchlechts ſaßen zu Dale, Kirchſpiel Bork, Botzlar, Kirchſpiel Selm, Lindhövel, Kirchſpiel Ottmarsbocholt und Surenburg, Kirchſpiel Riesenbeck. Franzeline von Meinhövel, einzige Tochter des Wilhelm Gisbert, Erbin zu Meinhövel, war mit Bertram von Diepenbrok Empel vermählt. Dieſer verkaufte 1694 Meinhövel an den Fürſtbiſchof Chriſtian Friedrich, der dasſelbe mit der Herrſchaft Nordkirchen vereinigte.[3]

Das Rittergut Ichterloh, in der Bauerſchaft Aldendorf, nahe der Aſcheberger und Capeller Grenze. Ichterloh iſt ein Theil des oben erwähnten Gebietes Ihtari. Ichterloh iſt das Lo, der Wald zu Ihtari, Ichtern. Inmitten dieſes Waldes, der noch jetzt vorhanden iſt, lag die Burg Ichterloh. Schon um 1370 war das Geſchlecht von Aſcheberg (Heinrich von Aſcheberg) von dem Biſchofe zu Münſter mit Ichterloh belehnt.[4] Dasſelbe dürfte von ſeinem Stammſitz im Dorf Aſcheberg zunächſt hierhin übergeſiedelt ſein.

1657 wurde Johann von Aſcheberg belehnt. Derſelbe hatte nur eine Tochter Eliſabeth Margarethe, die ſich um 1680 mit Robert von Romberg verheirathete. Der Sohn aus dieſer Ehe verkaufte im Jahre 1702 Ichterloh mit den Nebengütern an die Abtiſſin von Heerſe, Katharina von Winkelhauſen, welche dann dieſelben Güter im Jahre 1718 dem Grafen von Fürſtenberg Herdringen für 109 000 Thaler wiederum überließ.[5]

Das Rittergut Grothus oder Grotenhus liegt in der Bauerſchaft Aldendorf, unfern der Südkirchener Grenze und iſt jetzt ein Pachtgut. Es war Stammſitz des Geſchlechts von Grothuſen, welches mit den von Morrien dasſelbe Wappen führte, einen unten gezinnten Schrägbalken. Schon im 13. Jahrhundert findet ſich dieſes Geſchlecht in biſchöflichen Urkunden. Um 1370 war Stephan von Grothus mit Grothus von dem Biſchofe belehnt als Burgmann zu Botzlar. Um 1400 folgte zu Grothus die Familie von Pikenbrok. (Schild quer getheilt, unten ſilber, oben roth mit drei goldenen Sternen.) Heinrich von Pikenbrok, 1492 belehnt, verheirathet mit N. von Hamern, hatte nur eine Tochter Mika, die mit Heinrich von Aſcheberg Byink verheirathet war und dieſem das Gut in die Ehe brachte. 1698 kam dasſelbe durch Kauf an Nordkirchen.[6]

[1] I. Seite 116.

[2] Troß, Weſtphalia 1825, 3. Quartal, Seite 85.

[3] Archiv auf Schloß Nordkirchen.

[4] Lehnsbuch des B. Florenz von Münſter.

[5] Fahne, Weſtfäliſche Geſchlechter: von Aſcheberg. — Ruman, Die vornehmſten adligen Güter im Amte Werne. — Archiv des Hauſes Ichterloh, jetzt auf Schloß Herdringen.

[6] G. C. A. Heyden, Regeſten zu Wilmans Urkunden-Buch: Grothues, Pikenbrok. — Lehnsbuch des Biſchof Florenz — Archiv zu Schloß Nordkirchen. — J. Schwieters, Bauernhöfe, Seite 393 und 409.

Digitized by Google

Denkmäler-Verzeichniß der Gemeinde Nordkirchen.

1. Dorf,

6 Kilometer südöstlich von Lüdinghausen.

Kirche[1], katholisch, Renaissance, Anfang des 18. Jahrhunderts.

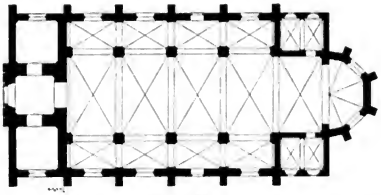

1 : 400

Dreischiffige, vierjochige Hallenkirche mit einjochigem, durch drei ganze und zwei halbe Seiten des Zehnecks geschlossenem Chor, zwei zweijochigen Sakristeien zu beiden Seiten des Chors. Thurm durch Verlängerung der Seitenschiffswände von Seitenhallen umgeben.

Kreuzgewölbe mit Rippen und Schlußsteinen auf Kreuz- und Wandpfeilern zwischen Längs- und Quergurten.

Fenster flachbogig ohne Maßwerk.

Taufstein, romanisch, mit oberem und unterem Blattfries, $0{,}86$ m hoch, $0{,}90$ m Durchmesser. (Abbildung Tafel 66.)

Monstranz, Renaissance, mit Kristallen, 66 cm hoch. (Abbildung Tafel 67.)

3 **Glocken** mit Inschriften:

1. von Petit und Edelbrock, 1857.
2. Johann Schweys me fecit monasterii. Soli deo gloria. A° 1731.
   Mauritius bin ick geheiten
   Norkerken hebben my luten geiten. $0{,}87$ m Durchmesser.
3. Inschrift, 2 cm hoch (Abbildung Tafel 66), $1{,}0$ m Durchmesser.

[1] Schwieters, östlicher Theil des Kreises Lüdinghausen, Seite 79 f.

Digitized by Google

2. Rittergut Nordkirchen[1] (Besitzer: von Esterhazy),

7 Kilometer südöstlich von Lüdinghausen.

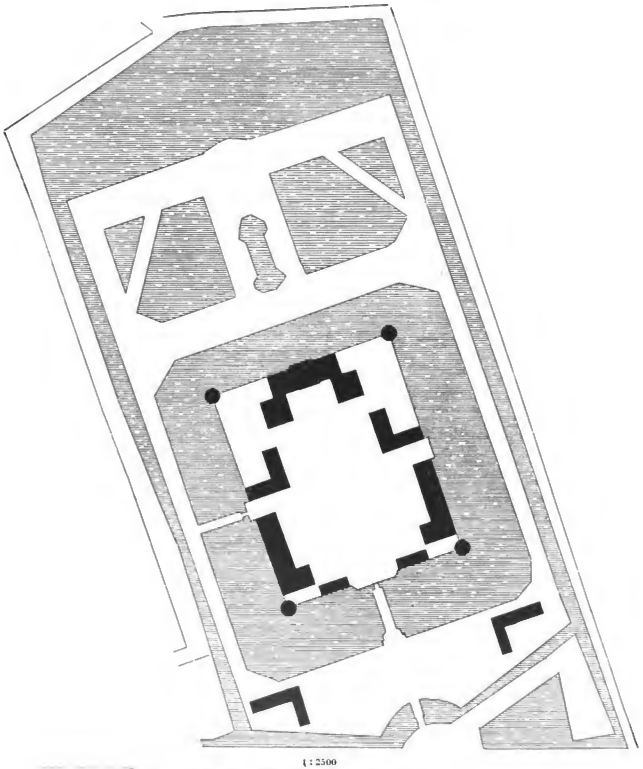

1 : 2500

[1] Schwieters, östlicher Theil des Kreises Lüdinghausen, Seite 103 f.

Digitized by Google

Renaissance, Anfang des 18. Jahrhunderts, reiche Anlagen mit Nebengebäuden, Eckthürmen und Einfahrtsthoren.

Hauptgebäude, mit reich ausgestatteten Räumen, werthvollen Kunstgegenständen[1], Möbeln, Gobelins[2] und Waffen[3], umfangreicher Gemälde-Gallerie[4] und Bibliothek.

Prunktisch, Spätrenaissance, geschnitzt, $1{,}45$ m lang, $0{,}78$ m breit, $0{,}94$ m hoch, mit reichem Figurenschmuck. (Abbildung Tafel 72.)

2 **Kandelabertischchen**, desgl., $1{,}03$ m hoch. (Abbildung Tafel 72.)

Mörser, Renaissance, Bronce, 35 cm hoch, 26 cm Durchmesser mit Inschrift: Soli deo gloria. Hindrich smidtjohann anno 1614.

Pokal, Renaissance, Silber mit münsterischen Friedensthalern, Seidelform, $21{,}5$ cm hoch. (Abbild. Taf. 67.)

Pokal, Renaissance, Kelchform, 51 cm hoch. (Abbildung Tafel 67.)

Pokal, desgl. von Krystall, Fuß mit Edelsteinen besetzt, 35 cm hoch. (Abbildung Tafel 72.)

Tafelgemälde, gothisch, Jesus im Tempel, 38/26 cm groß. (Abbildung Tafel 73.)

2 **Tafelgemälde**, Renaissance, die Evangelisten Lukas und Johannes darstellend, früher Klappen des Altars der Kirche zu Davensberg, je 90/70 cm groß. (Abbildung Tafel 74.)

Pergament-Manuskripte[5] der Bibliothek, romanisch, gothisch und Renaissance, Psalterien, Breviere, Bibeln, Gebetbücher, mit Initialen, Miniaturen und Randverzierungen reich ausgestattet (Abbildungen Tafel 75 und 76), insbesondere:

Brevier, mit vorgeheftetem Kalender, letzterer mit den Darstellungen der Monate und den Zeichen des Thierkreises. (Abbildung Tafel 77.)

Die Initialen des ersteren mit figürlichen Darstellungen: Franziskus von Assisi, Heilige Familie, Christi Versuchung, Dreifaltigkeit, Benediktus (?) und Franz von Assisi, Christus in der Vorhölle, Tod und Krönung Mariä, und viele andere. (Abbildung Tafel 78 und 79.)

Bibel, Pergament-Codex, 15. Jahrhundert, mit außerordentlich reichem Schmuck, 148 größeren Initialen mit Stäben und Randverzierungen, 45 Miniaturbildern in den Initialen, z. B. P mit Miniatur 26 cm hoch (Abbildung Tafel 69), J 15 cm hoch, T 14 cm hoch (Abbildungen Tafel 76).

Pergament-Codex — Fragment — 12. Jahrhundert, mit Lebensbeschreibungen von 17 Heiligen und Initialen, z. B.: J 8 cm, Q $8{,}5$ cm, C $5{,}5$ cm, P $13{,}5$ cm, B 10 cm, J $8{,}5$ cm und $7{,}5$ cm, T 8 cm hoch (Abbildung Tafel 80.)

[1] Katalog der Ausstellung des Alterthumsvereins 1879 Nr. 537, 853, 1391, 1397 und 1401.
[2] Desgl. Nr. 1751 und 1752.
[3] Desgl. Nr. 129—132, 168, 210, 233, 235, 240, 252 und 255.
[4] Desgl. Nr. 1503.
[5] Desgl. Nr. 1562—1565 und 1601.

Digitized by Google

Nordkirchen.

1

2

3

Clichés von Dr. E. Albert & Co., München. Aufnahme von A. Ludorff, 1891.

Kirche:
1. Innenanſicht; 2. Taufſtein; 3. Glockeninſchrift.

Digitized by Google

Lichtdruck von Römmler & Jonas, Dresden.

Kirche: Monstranz

Aufnahme von A. Ludorff, 1901.

Schloß: Pokale
(von Esterhazy).

Tafel 17.

Digitized by Google

Lichtdruck von Römmler & Jonas, Dresden. Aufnahme von A. Ludorff, 1901

Schloß: Südansicht und Einfahrts-Thor
(von Esterhazy).

Digitized by Google

Nordkirchen.

Lichtdruck von Römmler & Jonas, Dresden.

Aufnahme von A. Ludorff, 1901.

Schloß:
Initial P, Westansicht und Nebengebäude.

Digitized by Google

Lichtdruck von Römmler & Jonas, Dresden. Aufnahme von A. Endorff, 1891.

Schloß: Großer Saal
(von Esterhazy).

Digitized by Google

Nordkirchen.

1

2

3

Clichés von Dr. E. Albert & Co., München. Aufnahme von B. Ludorff, 1901.

Schloß:
1. Rittersaal, 2. Vestibül; 3. Speisesaal.

Digitized by Google

Nordkirchen.

Bau- und Kunstdenkmäler von Westfalen. Kreis Lüdinghausen.

1

3

2

Clichés von Dr. E. Albert & Co., München. Aufnahme von A. Ludorff, 1891.

Schloß.

1. Kandelabertisch; 2. Tisch; 3. Krystall-Pokal.

Digitized by Google

Nordkirchen.

Lichtdruck von Römmler & Jonas, Dresden. Aufnahme von A. Laboff, 1891.

Schloß: Tafelgemälde
(von Esterhazy).

Digitized by Google

Nordkirchen.

Lichtdruck von Römmler & Jonas, Dresden

Aufnahme von A. Endorff, 1894

Schloß: Tafelgemälde
(von Eſterhazy).

Digitized by Google

Lichtdruck von Römmler & Jonas, Dresden

Aufnahme vom Alterthumsverein 1879.

Schloß: Bibliothek
(von Eſterhazy).

Digitized by Google

Nordkirchen.

2

1

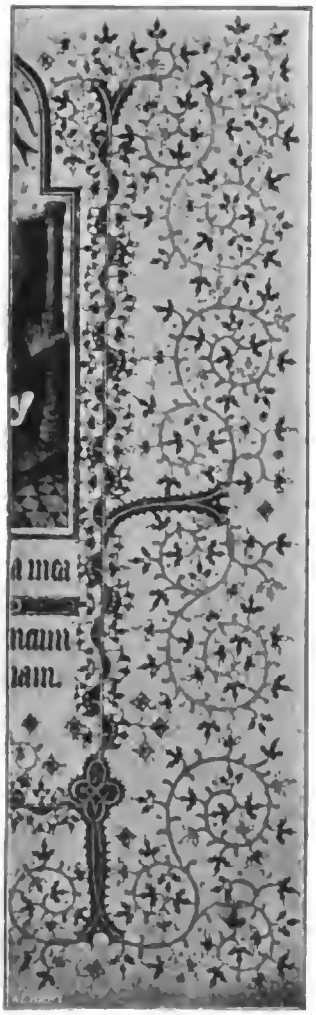

3

4

Clichés von Dr. E. Albert & Co., München. Aufnahme vom Alterthumsverein 1879 und von A. Ludorff, 1888–1892.

Schloß-Bibliothek, Pergament-Manuskripte.

1. und 2. Initialen[1]; 3. Randverzierung; 4. Miniatur.

[1] Nach farbigen Copien des † Kaplan Sprickmann-Kerkerink.

Digitized by Google

Schloß:
Bibliothek
(von Esterhazy).

Lichtdruck von Römmler & Jonas, Dresden.

Aufnahme von A. Ledorff, 1892

Digitized by Google







Lichtdruck von Römmler & Jonas, Dresden. Aufnahme von A. Endorff, 1891

Schloß: Bibliothek
(von Esterhazy).

Digitized by Google

Nordkirchen.

Cliches von Dr. E. Albert & Co., München. Aufnahme von A. Ludorff, 1892.

Schloß-Bibliothek.

Initialen E, M, D und A aus einem Brevier.

Digitized by Google

Nordkirchen.

Clichés von Dr. E. Albert & Co., München. Aufnahme von A. Ludorff, 1888.

Schloß-Bibliothek.

Initialen[1] J, Q, C, P, B, J, T und J aus einem Pergament-Manuskript.

[1] Nach farbigen Copien des † Kaplans Dr. Spreckmann-Nerkerink.

Digitized by Google

Olfen.

Die Gemeinde Olfen grenzt im Süden an die Lippe, im Osten an Bork und Selm, im Norden an Lüdinghausen und Seppenrade, im Westen an Hullern. Dieselbe enthält außer dem Wigboldbezirk die Bauerschaften Rechede, Kökelsum, Sulsen und Vinnum. Sie hat eine Größe von 60 □Kilometer und eine Bevölkerung von 3055 Katholiken, 38 Protestanten und 30 Juden.

Quellen und Litteratur:

Gräflich von Wedel'sches Archiv zu Sandfort, geordnet und mit Repertorium versehen. — Pfarr-Archiv, nicht geordnet. — A. Tibus, Gründungs-Geschichte, Seite 789 f. — J. Schwierters, Geschichtliche Nachrichten über den westlichen Theil des Kreises Lüdinghausen, Seite 321—402.

Der Wigboldbezirk Olfen ist identisch mit der alten Bauerschaft Ulftoa, Olfton, Olffen. Ulftoa ist zusammengesetzt aus Ulf = Wulf und To, also gleichbedeutend mit Wolfsloh, Wolfswald. In der Bauerschaft Olfen bestand schon früh eine Kirche. Wir erfahren darüber Näheres aus einer sehr interessanten Urkunde des Bischofs Wulfhelm aus dem Jahre 889.[2] Der Bischof bekundet in derselben, daß er die Kirche in Ulftoa und den Hof daselbst, sein väterliches Erbtheil, nebst Gebäuden und Grundstücken und 30 Leibeigenen mit ihren Höfen dem heiligen Paulus zu Mimigerneford geschenkt, sich aber die Freiheit vorbehalten habe, später anders zu verfügen.

Der Akt sei aufgenommen in der Kirche des heiligen Vitus (also zu Olfen, wo der heilige Vitus noch Patron ist) vor dem versammelten Volke und in Gegenwart der vier Gaugrafen Kobbo, Thiadink, Hrodwerk und Warin, am Feste der heiligen Fabian und Sebastian.

Aus dieser Urkunde folgt, daß zu Olfen schon vor dem Jahre 889 eine Kirche mit dem heiligen Vitus als Patron der Pfarre bestand, und daß einer der Vorfahren des Bischofs Wulfhelm dieselbe auf seinem Hofesgrunde erbaut hatte. Wahrscheinlich ist die Pfarre aber nicht vor dem Jahre 836 gegründet, wo erst die Reliquien des heiligen Vitus von Frankreich nach dem Kloster Corvey an der Weser übertragen wurden, indem vor dieser Uebertragung an die Wahl des heiligen Vitus zum Patron nicht zu denken ist.[3]

[1] D mit der Darstellung Christi am Oelberge. Aus einem Brevier (Pergament-Manuskript) der Schloß-Bibliothek zu Nordkirchen (siehe oben Seite 72).

[2] Erhard, Codex diplomat., Nummer 40.

[3] A. Tibus, am angeführten Orte, Seite 789.

Digitized by Google

Wir finden im Jahre 1265 die genannten Güter in dem Besitz des münstrischen Domkapitels[1] und somit ist auch die Besetzung der Pfarrstelle seit ordentlicher Zeit ein Vorrecht des Domprobstes gewesen. Da der Pastor jährlich 5 Mark und über 50 Hausstätten im Wigbold Wortgelder, Hühner und Eier an das Domkapitel zu präsiren hatten, so ist evident, daß sowohl der Pfarrhof ein Pertinenz des Hofes Olfen ist, als auch das Wigbold auf dem Grunde desselben Hofes erbaut ist.

In der Bauerschaft Sulsen zu „Lehnthegge" war früher eine Kapelle, die um 1820 abgebrochen wurde; die Vikarie zum Lehnthegge stand im Patronat der Herrn zu Rauschenberg, sie ist jetzt an die Pfarrkirche verlegt. Auch bei der Burg Rechede, „auf'm Benthofe", bestand ehemals eine Kapelle. 1268 und 1271 findet sich Bernardus capellanus in Regethe; die Vikarie wurde aber schon von Bischof Florenz (1364 bis 1379) der Pastorat überwiesen.[2] Eine dritte Kapelle lag in der Bauerschaft Vinnum, im sogenannten Dorfe Vinnum; auch diese ist verschwunden.

Olfen soll im Jahre 1589 von dem Fürstbischof Ernst von Baiern Wigboldsrechte erlangt haben zum Lohn dafür, daß die Bürger einen Angriff von Seiten der Spanier auf den Ort tapfer zurückgewiesen hätten.[3]

Röchel berichtet in seiner Chronik von einem Angriffe der Spanier auf Olfen nichts, erzählt aber von den Holländern, daß sie im November 1589 und im September 1590 Olfen heimgesucht und gebrandschatzt hätten.[4]

Eine Befestigung des Wigbolds wurde 1592 geplant und begonnen zum Schutze gegen die Einfälle der Spanier und Holländer. Aus den gepflogenen Korrespondenzen[5] ist zu ersehen, daß der Ort früher schon im weiteren Umkreise mit Gräben umzogen war, und damals der Oberstlieutenant Jobst von Fürstenberg Senden den Rath ertheilt hatte, die Festungsgräben enger einzuziehen. Nach langen Unterhandlungen wurde endlich von der fürstbischöflichen Regierung die Erlaubniß ertheilt, und 1601 (3. März) stellen L. Bilholt, Bürgermeister, H. Nordemann, Rathsverwandter, J. Pennekamp, Rentmeister, einen Revers aus, daß, nachdem die fürstlichen Räthe zu Münster zugelassen, „gemeld Dorf Olfen mit Aufgrabung und Beschanzung auf 10 Jahre a dato angerechnet zu befestigen", sie in der Oeffnung und Schließung der Pforten und Hommeien sowie Zustellung der Schlüssel der Obrigkeit gehorchen wollen. Das Siegel an der Urkunde hat im Schilde einen Balken, darunter W. O., über dem Schilde St. Vitus, die Umschrift: Sig. Wichold Olfen.

Olfen gehören folgende Männer der Wissenschaft an: Heinrich Bruchter, Schüler von Kamner und Murmellius; Schulrektor zu Osnabrück, dann zu Münster; schrieb verschiedene gelehrte Werke. Heinrich Sibe, großer Grammatiker und Dichter; Rektor auf dem Münsterischen Gymnasium unter Kamner; gab viele lateinische Gedichte heraus; starb 1566 zu Lemgo an der Pest, nachdem er über 50 Jahre Schulrektor gewesen.[6] Bernhard Heinrich Reinhold, 1677 zu Olfen geboren, Professor jur. zu Duisburg, hinterließ viele gedruckte Werke.

Die Landesburg Rechede[7], in der Bauerschaft Rechede, am Steverfluße, bischöfliches Besitzthum, bestand schon im 12. Jahrhundert. Diese Landesburgen, zu denen auch Botlar im Kirch-

[1] Wilmans, Urkunden-Buch, Nummer 744. — Dr. F. Darpe, Codex Traditionum Westphalicarum II. Seite 238.
[2] Pfarr-Archiv, Wilmans Urkunden-Buch, Nummer 823, 902.
[3] Kumann, Manuskripte.
[4] Dr. Janssen, Geschichts-Quellen des Bisthums Münster III. Seite 110, 114.
[5] Staatsarchiv zu Münster.
[6] Kumann, Manuskripte: Nachrichten über die münsterischen Städte Werne u. s. w.
[7] Nordhoff, Holz- und Steinbau Westfalens, Seite 246 f., Tafel V, 1.

Digitized by Google

ſpiel Selm, und Patzlar[1] im Kirchſpiel Lüdinghauſen gehörten, ſollten zur Sicherheit des Landes, zum Schutz gegen äußere Feinde dienen. Sie waren mit einer Anzahl Burgmänner (castellani) beſetzt, die für ihren Dienſt eine Wohnſtätte, Burgmannsſitz (mansio) auf der Burg und zum Unterhalt ein Burglehen (feodum castrense) oder eine Rente erhielten. Der Burggraf hatte die Aufſicht über die Burg und die Burgmänner. Das Kollegium der Burgmänner führte ein eigenes Siegel, wie wir das aus einer Urkunde des B. Krampe, Kaſtellan zu Rechede, vom Jahre 1280 ſehen.[2] Mit dem Hauptheile der Burg und deren Zubehör an Grund und Boden war die Familie von Rechede belehnt, die von dieſem ihrem Stammſitz in der Bauerſchaft Rechede ihren Namen hatte. Sie führte mit den von Merveldt und von Dülmen dasſelbe Wappen, einen goldgegitterten blauen Schild.

1389 bezeugt Lubbert von Rechede, daß Haus und Burg Rechede von dem Biſchof Heidenreich ſeiner Obhut übergeben ſei. Er übernimmt, die Burg mit Wächtern und Pförtnern zu unterhalten und hat dafür Mühle, Fiſcherei und Acker zu ſeiner Nutznießung. Die Burg ſoll dem Biſchofe ſtets ein offenes Haus ſein.[3]

1425 verkauft Lubbert vor dem Frygreven von Weſenfort, Heinrich von Neuhaus, das Haus Rechede mit allem Zubehör an Hermann von Lintloe.[4]

Die Familie von Lintloe führte als Wappen zwei ſchwarze Querbalken in Silber, auf dem oberen drei rechts laufende Vögel. Auf Hermann folgte um 1462 Adam von Lintloe, der, wie ſchon bei Nordkirchen erwähnt wurde, 1466—1478 in erbitterter Fehde mit G. von Morrien lebte. Wegen des fauſtrechtlichen Vorgehens und vieler Brandſtiftungen und Räubereien in dieſer Fehde wurde Adam 1467 in der Kirche zu Olfen öffentlich exkommunizirt; der Bruder Dirik, der ebenfalls an der Fehde theilnahm, wurde 1476 am Freiſtuhl zu Nordkirchen wegen derſelben Vergehen von dem Freigrafen Johann Selter verfehmt. Die große Pergamenturkunde trägt acht Siegel und iſt von 16 freien Bauern, Fryſcheppen, unterzeichnet.[5]

Mit Wilhelm von Lintloe ſtarb 1541 der Stamm zu Rechede aus. Das Gut kam jetzt an den Vetter Wilhelms, Wennemar von Heiden, deſſen Wittwe dasſelbe um 1555 an Jobſt von Mecheln Sandfort verkaufte. Seitdem iſt die Burg verſchwunden und die Grundſtücke ſind mit den Sandforter Beſitzungen vereinigt.[6]

Das Rittergut Senden lag unweit der Burg Rechede. Hier ſaß ein Geſchlecht von Senden, welches zwei ſilberne Querbalken in roth als Wappen führte. Engelbert von Senden verkaufte 1468 das Haus Senden an Lubbert von Morrien[7]. Da dieſer keinen Sohn hatte, ſo fiel um 1488 Senden an einen Sohn ſeiner Tochter Fya, nämlich an Lubbert von der Reck, und dieſem folgte der Sohn Diedrich.

In Ermangelung von Söhnen erbte der Schwiegerſohn Friedrich von Tülen das Haus Senden; dieſer verkaufte 1557 dasſelbe an E. von Fürſtenberg, der ebenfalls eine Tochter Diedrichs zur Frau hatte, für 15000 Goldgulden.[8]

[1] Nordhoff, Holz- und Steinbau Weſtfalens, Seite 233 und 245 f.
[2] Wilmans, Urkunden-Buch, Nummer 1124.
[3] Niſert, Beiträge zu einem Münſteriſchen Urkunden-Buch, 1. Band, 2. Abtheilung, Seite 254.
[4] Gräflich von Wedel'ſches Archiv Sandfort.
[5] Archiv Nordkirchen.
[6] Archiv Sandfort.
[7] Gräflich Droſte'ſches Archiv Darfeld.
[8] Archiv Darfeld.

Digitized by Google

Der Sohn und Nachfolger Jobst von Fürstenberg nahm als Oberstlieutenant Theil an einem Kriege gegen die Türken, starb aber auf der Rückkehr zu Wien im Jahre 1596, ohne Kinder zu hinterlassen. Das Haus Senden kam jetzt für große Forderungen durch gerichtliche Insission an Sandfort. Seitdem ist die Burg verschwunden.[1]

Das Rittergut Sandfort. Dasselbe liegt in der Bauerschaft Vinnum, an der Landstraße Olfen—Selm. Schon um 1300 war hier das Geschlecht von Mecheln seßhaft, welches in der Bauerschaft Mecheln, Meiklen, Kirchspiel Ahlen, seinen Stammsitz hatte, und drei Raben in rothem Felde als Wappen führte. Der letzte seines Stammes war Jost von Mecheln; dieser starb um 1550 und hinterließ drei Töchter: Joste, Nese, Stephane. Die erste erbte mit ihrem Gemahl, Franz von Bodelschwing, Sandfort. Da diese aber kinderlos waren, so vermachte die Wittwe Joste 1599 das Gut einem Sohne der Schwester Nese, dem Joachim von Frydag Löringhoff. Dessen Sohn Berthold begründete die Linie von Frydag (drei silberne Ringe in blauem Felde) Sandfort, die im Jahre 1717 mit Joachim Hermann ausstarb.

Die Wittwe Josina von der Reck vermählte sich wiederum mit Gisbert von Bodelschwing (in gold ein rother Querbalken, darüber eine viereckige Spange), dessen Nachkommen etwa 150 Jahre zu Sandfort blühten. Adolf von Bodelschwing erbaute mit Gemahlin Louise von Plettenberg 1857 zu Lüdinghausen die evangelische Kirche und schenkte dieselbe der dortigen evangelischen Gemeinde.

Die Tochter Louise wurde Erbin der elterlichen Güter. Durch ihre Vermählung kamen dieselben an den jetzigen Besitzer, Grafen von Wedel.[2]

Das Rittergut Füchteln, in der Bauerschaft Kökelsum, links an der Stever gelegen. Füchteln kam 1362 durch Kauf an Heinrich von Wulf, von Wulfsberg zu Lüdinghausen. Bernard von Wulf schrieb um 1500 eine Familienchronik, wovon eine Abschrift sich im Lüdinghauser Stadtarchiv findet. Unter Wilhelm Otto von Wulf gingen 1761 die Güter schuldenhalber in Diskussion.

Füchteln kam 1824 käuflich an Freiherrn von Bodelschwing-Sandfort, der dasselbe 1839 an Graf Schmising überließ. Haus und Hof ist verschwunden.[3]

Das Rittergut Ronhagen, in der Bauerschaft Kökelsum, 1 Kilometer von Füchteln entfernt. Im 15. Jahrhundert gehörte das Gut der Familie von der Leythe zu Romberg, Kirchspiel Ascheberg. Jaspara von der Leythe brachte 1506 dasselbe ihrem Gemahl Johann von Schenking in die Ehe, dessen Tochter es wiederum an Heinrich von Lebedur brachte. An diese Familie schlossen sich successive folgende Besitzer: von Holdinghausen, von Wolf-Füchteln, von Blumröther, von Bodelschwing-Sandfort, und seit 1839 Graf Schmising, der das Gut zugleich mit Füchteln käuflich erwarb, auch dieser Hof ist mit den Gebäuden vollständig verschwunden.[4]

Das Rittergut Rauschenburg in Sulsen, hart an der Lippe, dort wo die Landstraße Olfen-Datteln dieselbe überschreitet. Die Burg ist auch auf diesem Gute längst nicht mehr vorhanden.

Um 1400 finden wir das aus dem Vest stammende Geschlecht von Oer zu Rauschenburg; 1405 machen Heinrich von Oer und Sohn Bernard Rauschenburg dem Bischof von Münster zu einem Offenhause.[5]

---

[1] Fahne, Geschichte der Herrn von Hövel: Fürstenberg. — Archiv Sandfort.

[2] Archiv Sandfort; vergleiche Schwieters, Geschichtliche Nachrichten über den westlichen Theil des Kreises Lüdinghausen, Seite 365 f.

[3] Kumann, Manuskripte; Archiv Sandfort.

[4] Lehnsakten des Stifts Münster; Kumann, Manuskripte.

[5] Fahne, Geschichte der Herrn von Hövel: von Oer.

Digitized by Google

Um 1470 ist Johann von Hake-Wulfsberg Besitzer der Rauschenburg, die von ihm auf den Sohn Lubbert überging.

Lubberts Sohn Johann fand 1550 ein tragisches Ende, indem er von seiner eigenen Frau, Margarethe von Morrien vergiftet wurde.[1]

Die zwei Töchter Johanns, Margareth und Ursel erbten die Burg zu gleichen Theilen; Margarethe wurde mit Johann von Ascheberg-Byink verlobt, der aber erst nach manchen Abenteuern und Schwierigkeiten in den ruhigen Besitz der Burg gelangte.[2]

Die Linie von Ascheberg zu Rauschenburg starb um 1650 mit Heinrich von Ascheberg aus. Rauschenburg kam jetzt an Stephan von Neuhoff, den Ehemann der Adolfa von Ascheberg, Schwester Heinrichs.

Um 1770 kamen die Güter unter Johann Friedrich von Neuhoff in Diskussion, und Rauschenburg ging durch Kauf an den Freiherrn Werner von Brabeck-Vogelsang über. Rosa von Brabeck, einziges Kind des Genannten, war um die Mitte dieses Jahrhunderts mit einem Grafen Stolberg verheirathet. Nach dem Tode des einzigen Sohnes dieser Ehe kam in Folge einer Erbverbrüderung Rauschenburg an den jetzigen Besitzer Freiherrn von Twickel Havixbeck.[3]

Denkmäler-Verzeichniß der Gemeinde Olfen.

1. Dorf,

9 Kilometer südöstlich von Lüdinghausen.

Kirche, katholisch, gothisch.

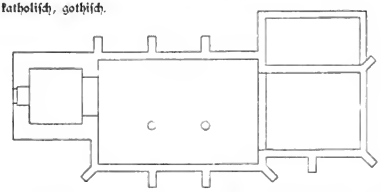

1 : 400

Abgebrochen 1881. Zweischiffig, dreijochig, mit gerade geschlossenem Chor. Sakristei auf der Nordseite desselben, und Westthurm.

[1] Chronik Spormecker bei D. von Steinen, Westfälische Geschichte, 4. Theil, Seite 1505.

[2] Vergleiche darüber Schwieters, Geschichtliche Nachrichten über den östlichen Theil des Kreises Lüdinghausen, Seite 384 f.

[3] Mittheilung von Seiten der letztgenannten Familie.

[4] Schwieters, westlicher Theil des Kreises Lüdinghausen, Seite 397 f.

[5] Nach Handskizze und Kataster.

Digitized by Google

Zweiseitige Gießkanne, gothisch, Bronze, 36 cm hoch, zerbrochen. (Abbildung unten.)

Doppelmadonna, eine Hälfte, gothisch, von Holz, $1_{.26}$ m hoch. (Abbildung Tafel 81, links.)

Chorbuch, auf Pergament, rohe Ausführung mit Initialen S (siehe Seppenrade), 6 cm hoch, roth, Ornamente schwarz.

Chorbuch der Fraterherrn zu Münster, Initial G (Seite 1) und U (siehe unten), $5^1/_4$ cm hoch, blau und roth.

4 **Glocken** mit Inschriften:

1. Ascheberg zu Rusgenburg, Fridach zur Santfurt und Rechede, Wulf zu Füchtelen und Davesberg renova. Anno Dni 1640 sub pasto. Arnoldo Erlenwein. Claudi Lermiral gott mir bewat. S. Paulus Patronus patriae. $1_{.17}$ m Durchmesser.
2. Salvator mundi salva nos. Pastore Herm. Isfordinck me fecit Joannes Paris observans A. D. 1634. Durchmesser $0_{.93}$ m.
3. Peter Nelmann von Soest goth mich im jar MDLXXXXVIII (1598) S. Vit ist mein name, ropet godt ahn alle thosamen + $1_{.09}$ m Durchmesser.
4. De got Liberius sluck mi. god hebbe danck vor sine gnade A° 1554. Durchmesser $0_{.13}$ m.

Beim Abbruch der Kirche veräußerte[1] Inventarstücke:

Taufstein (siehe Sandfort, Seite 79.)

Sakramentshäuschen, gothisch, Reste seit Abbruch der Kirche im Garten des Amtmann Thiemann, der Verwitterung preisgegeben.

Doppelmadonna, zweite Hälfte, z. Zt. in einem Heiligenhäuschen des Oekonomen Hölper der Bauerschaft Rechede, mit verunstaltendem Anstrich, den Witterungseinflüssen ausgesetzt. (Abb. Taf. 81, rechts.)

Epitaphien (siehe Rauschenburg Seite 80.)

Gießkanne

U

Initial eines Chorbuchs.

[1] Ohne bischöfliche und staatliche Genehmigung

Digitized by Google

2. Rittergut Sandfort[1] (Beſitzer: von Wedel).

Schloß, Renaiſſance, einfach, reſtaurirt.

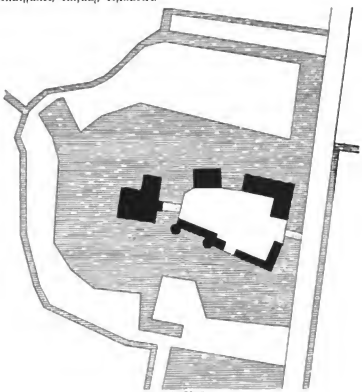

1 : 2500

Nebengebäude, mit runden Eckthürmen und Schießſcharten, Ziegelrohbau. (Abbildung Tafel 82.)

Schrank, Renaiſſance, 1,49 m lang mit fünf theils figürlichen, theils Ornament-Füllungen. (Abbildung Tafel 83.)

Taufſtein, gothiſch, früher Kirche zu Olfen, gut erhalten mit Reſten alter Vergoldung, 80 cm hoch, 94 cm Durchmeſſer, achtſeitig auf rundem Fuß, von vier Thierconſolen geſtützt, mit acht Reliefs: Madonna, die hl. drei Könige und vier weiblichen Heiligen, jede Seite 40 cm breit. (Abbildungen Tafel 83 und 84.)

[1] Schwieters, weſtlicher Theil des Kreiſes Lüdinghauſen, Seite 365 f.

Digitized by Google

3. Rittergut Rauschenburg[1] (Besitzer: von Twickel).

Hauptgebäude, Ruine.

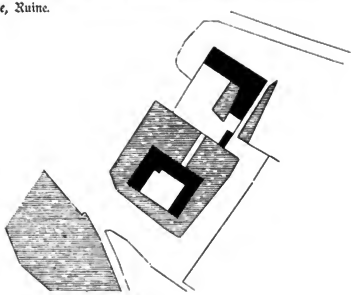

1 : 2500

5 **Steine** aus der früheren Kirche zu Olfen, auf der Tenne des Nebengebäudes lagernd:

2 **Epitaphien,** Renaissance, mit Figuren, $2_{/40}$ m lang, $1_{/15}$ und $1_{/10}$ m breit.

2 **Wappensteine,** gothisch, 86/58 cm groß. (Abbildung siehe unten.)

1 **Inschrifttafel,** 70/40 cm groß, mit der Jahreszahl 1517.



Wappenstein.

[1] Schwieters, westlicher Theil des Kreises Lüdinghausen, Seite 384 f. — Nordhoff, Holz- und Steinbau Westfalens, Seite 245.

Digitized by Google

Lichtdruck von Römmler & Jonas, Dresden. Aufnahme von A. Ludorff, 1891

Kirche: Doppelmadonna

Digitized by Google

Lichtdruck von Römmler & Jonas, Dresden. Aufnahme von A. Ludorff, 1891.

Schloß
(von Wedel).

Digitized by Google

Sandfort.

1

2



3

Clichés von Dr. E. Albert & Co., München. Aufnahme von A. Ludorff, 1891.

Schloß.

1. Westansicht; 2. Detail des Taufsteins; 3. Schrank.

Digitized by Google

Sandfort.

Lichtdruck von Kommler & Jonas, Dresden. Aufnahme von A. Ludorff, 1891.

Schloß: Taufstein
(von Wedel).

Digitized by Google

Ottmarsbocholt.

Die Gemeinde Ottmarsbocholt liegt in der mit Sagen so reich umsponnenen Davert, umgeben von Ascheberg, Venne, Senden und Lüdinghausen. Dieselbe hat rund 26 □Kilometer Fläche und zerfällt in die drei Bauerschaften: Dorfbauerschaft, Kreuzbauerschaft und Oberbauerschaft. Sie hat 1478 Einwohner, darunter 1468 Katholiken und 10 Protestanten.

Quellen und Litteratur:

Gräflich Esterhazy'sches Archiv zu Nordkirchen. — Gräflich Droste'sches Archiv zu Darfeld — A. Tibus, Gründungsgeschichte, Seite 678 f. — J. Schwieters, Geschichtliche Nachrichten über den westlichen Theil des Kreises Lüdinghausen, Seite 9 f.

Ottmarsbocholt bestand als Pfarre im Jahre 1188; Gründer waren ohne Zweifel die Grafen von Dale, die Besitzer des Hofes Ottmarsbocholt, da sie in dem genannten Jahre schon das Patronatsrecht über Ottmarsbocholt hatten.[2]

Das Gebiet gehörte wahrscheinlich vor der Gründung zu der Pfarre Ascheberg. Patron ist der heilige Urban.

Der Name Ottmarsbocholt, Otmares Bok-Holt, bedeutet Otmars Buchenwald; die ganze Davert bestand ehemals aus Wald und Haide. Otmar ist sächsischer Personenname.

Der Hof Ottmarsbocholt war später im 14. Jahrhundert in dem Besitz der Herrn von Münster, und diese waren deshalb auch Patronatsherrn, bis die Familie um 1585 ausstarb.

Damals wurde der Hof Ottmarsbocholt zersplittert, aber durch verschiedene Ankäufe wieder vereinigt in der Hand des Herrn von Droste-Vischering (Darfeld), der so das ganze Patronat wieder in seiner Hand vereinigte.[3]

Die Vikarie beatae Mariae virginis zu Ottmarsbocholt wurde 1532 von Berta von Diepenbrock, Wittwe des Johann von Münster-Bozlar, gestiftet und dotirt.

---

[1] D mit Maria Geburt. Aus einem Brevier (Pergament-Manuskript) der Schloßbibliothek zu Nordkirchen. (Siehe oben Seite 72.)

[2] Nindlinger, Münsterische Beiträge III. Nr. 29.

[3] Gräflich Droste'sches Archiv Darfeld.

Digitized by Google

Ueber die Bauzeit der 1885 abgebrochenen Kirche gab eine Inschrift an einem Thürsturz Nachricht: Do men scref dusent verhundert negentich unde een, Do wort gelacht to desser kerken de eirste steen. Der Chor war von einem französischen Emigranten Charles Firmin Lange erbaut. 1818 wurde ein großer Theil des Dorfes durch Brandunglück eingeäschert.

Das Rittergut Lindhövel, in der Kreuzbauerschaft, jetzt nur noch ein Pachthof. Hier wohnte eine Seitenlinie der von Münster-Botzlar. Der erste urkundlich vorkommende Arnold von Münster-Lindhövel starb 1599.[1]

Später war eine Familie von Notz daselbst seßhaft. (Wappen: Schild schräg quer getheilt, auf der Theillinie zwei Vögel, unter derselben ein Henkelkrug; über dem Schild ein Adlerflug.)

Im siebenjährigen Krieg soll ein fremder Offizier von Notz die Erbtochter von Münster zu Lindhövel geheirathet und so das Gut erlangt haben.

1856 kam das Gut käuflich an Graf Droste.[2]

Denkmäler-Verzeichniß der Gemeinde Ottmarsbocholt.

Dorf, 8 Kilometer nordöstlich von Lüdinghausen.

Kirche[3], katholisch, gothisch, 15. Jahrhundert.

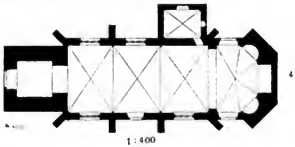

Abgebrochen bis auf den Thurm, dessen Portal neu.

Thurmfenster und entsprechende Mauernischen im oberen Geschoß mit Maßwerk, schlanke Spitze. Jahreszahl im unteren Geschoß: 1481.

Monstranz, gothisch, restaurirt, $0_{,62}$ m hoch. (Abbildung Tafel 85.)

3 Glocken mit Inschriften:

1. Sit gloria in altis Deo, nec non in terra pax sit hominibus bonae volontatis
Heiland der Welt.
Alexis Petit met syn twee soone me fuderunt. Augustus. A° 1784.
$1_{,15}$ m Durchmesser.
2. Alexius Petit met syn twee soone me fuderunt. Augustus. A° 1784.
Maria. $0_{,78}$ m Durchmesser.
3. 1835.

[1] Nekrolog des Lüdinghauser Kaland.
[2] Archiv Darfeld.
[3] Schwieters, westlicher Theil des Kreises Lüdinghausen, Seite 23 f.
[4] Nach Grundriß von Architekt Hanemann.

Digitized by Google

Lichtdruck von Römmler & Jonas, Dresden.

Aufnahme von A. Endorff 1891.

Kirche:

Thurm

Monſtranz

Digitized by Google

elm.

Die Gemeinde Selm, rund 26 □Kilometer groß, ist umgeben von Lüdinghausen, Olfen, Bork, Südkirchen und Nordkirchen. Sie hat 1979 Einwohner, darunter 1975 Katholiken und 4 Protestanten. Die Funne fließt der Länge nach durch die Gemeinde und mündet an der Grenze derselben in die Stever. Bauerschaften: Dorfbauerschaft, Ondrup, Beisang, Ternsche, Westerfeld.

Quellen und Litteratur:

Gräflich Esterhazy'sches Archiv zu Nordkirchen. — Gräflich Landsberg'sches Archiv zu Gemen. — Abtei Werdener Archiv, dem Landesarchiv zu Düsseldorf einverleibt. — A. Tibus, Gründungsgeschichte, Seite 656 f. — J. Schwieters, Geschichtliche Nachrichten über den westlichen Theil des Kreises Lüdinghausen, Seite 402 bis 442.

In der Dorfbauerschaft Selm, die ursprünglich auch Ondrup und Beisang (Gerichtsbeisang der Burg Botzlar) mit umfaßte, besaß das Stift Werden einen Oberhof mit neun bis zehn Unterhöfen.

Die mit diesen Höfen von Werden belehnten Herrn von Meinhövel verkauften dieselben im Jahre 1282 an den Bischof Eberhard von Münster,[2] und seitdem blieb der bischöfliche Stuhl in dem Besitz des Haupthofes, genannt Hof Selm, bis zur Ablöse in diesem Jahrhundert; jetzt Besitzer Weischer.

In der Nähe dieses Hofes liegt die Kirche und das Dorf Selm. Die Kirche ist ohne Zweifel auf dem Grunde des Hofes Selm erbaut, eine Abtei Werdener Stiftung, da diese nicht nur das Patronat über die Pfarrstelle besaß, sondern seine eigenen Konventualen zu Selm bis zum Anfange dieses Jahrhunderts als Pfarrer anstellte. Zuerst urkundlich erwähnt wird die Pfarre Selm im Jahre 1188.[3]

Kirchenpatrone sind die heiligen Fabian und Sebastian. In der im 15. oder 16. Jahrhundert erbauten Kirche findet sich im Innern an der Thurmmauer die Inschrift: Renovatum anno 1688. H. B. P. S. (Heinrich Bohle, Pastor Selmensis.) Dilexi Domine decorem domus tuae. Die Vikarie beatae Mariae virginis wurde 1469 von Lubbert von Morrien, Burgmann zu Botzlar, gegründet und dotirt. Das „Basters Armenhaus" zu Selm stiftete 1581 Katharina von Münster-Botzlar.[4] Die erste Volksschule wurde 1664 eingerichtet.[5]

---

[1] S aus einem Pergament-Manuskript der Schloßbibliothek zu Nordkirchen (siehe oben Seite 72), 5,4 cm hoch.

[2] Wilmans Urkunden-Buch, Nummer 1185.

[3] Kindlinger, Münsterische Beiträge III. Urkunden 29.

[4] Gräflich Droste'sches Archiv Darfeld.

[5] Archiv Nordkirchen.

Digitized by Google

1491 (28. April) fand bei Selm ein blutiger Kampf zwischen den Lünenser und Halterner Bürgern statt.[1]

1589 (im November) fielen die Holländer, vor der Stadt Dülmen vertrieben, über Selm her und plünderten und brandschatzten den Ort. Im September des folgenden Jahres 1590 kamen sie wiederum nach Selm und raubten Alles, was zu haben war.[2]

1608 wurden zu Selm bei einem Brande 98 Häuser eingeäschert.[3]

Botzlar, ehemals bischöfliche Landesburg, dann Sitz eines Zweiges der Herrn von Münster und anderer Rittergeschlechter, jetzt Pachtgut des Grafen von Landsberg-Velen-Gemen. Die von Meinhövel besaßen im 13. Jahrhundert Botzlar als Allod oder als Lehen von Münster oder Werden. 1282 verkauft Godfried von Meinhövel die Burg an den Bischof Eberhard von Münster[4], der dieselbe zu einer Landesburg einrichtete.

1315 verpfändete Bischof Ludwig Botzlar dem Herrn von Münster Meinhövel.[5]

Der Pfandbesitz der von Münster wurde ein dauernder. Auch die Burgmannssitze bei der Hauptburg erwarben sie nach und nach, seit die Burg als Landesfestung keine Bedeutung mehr hatte. Mit Jakob von Münster starb um 1560 der Stamm aus. Diesem folgte die Schwester Katharina, die in ihrem Testament vom Jahre 1585 Botzlar, wozu auch der Oberhof Ottmarsbocholt gehörte, den Kindern ihrer Schwester Anna, Frau von Gysenberg, vermachte. Deren Enkelin Anna von Werminkhaus erbte das Gut und brachte dasselbe ihrem Manne, Heinrich von Ascheberg-Göttendorf, mit in die Ehe. Dieser, beziehungsweise dessen Sohn, begründete die Linie von Ascheberg-Botzlar, die um 1750 erlosch. Durch Heirath der ältesten Tochter Anna Pelegrina mit dem Reichsfreiherrn H. A. von Velen kam Botzlar an das Haus Velen, welches, wie anfangs gesagt, noch jetzt in Besitz desselben ist.[6]

Die Rittergüter Groß- und Klein-Buxfort. Beide liegen nahe zusammen in der Bauerschaft Westerfeld. Wahrscheinlich sind sie durch Theilung aus einem ursprünglichen Gute entstanden. Schon im 13. Jahrhundert saß hier die Familie von Buckesorde, die einen rechts anspringenden schwarzen Bock im Wappen führte.

Um 1400 war die Familie schon auf Klein-Buxfort beschränkt. Der letzte, Reiner von Buxfort, verkaufte 1511 dieses Gut an die Herrn zu Senden in Kirchspiel Olfen, die dasselbe 1570 wiederum dem G. von Morrien zu Nordkirchen für 7500 Thaler und 7500 Goldgulden käuflich überließen.

Zu Groß-Buxfort saß seit etwa 1400 die Familie von Schilling. (Goldener Schild mit 1. schrägem, schwarzen, unten gezinnten Balken.) Um 1800 starb das Geschlecht mit Karl Stephan aus und „Schillings-Platz" fiel an die Kinder einer Schwester des Vaters, an die von Kerkering zu Stapel. Als diese um 1850 das Gut öffentlich versteigern ließen, erwarb es ein Herr von Hövel.

1870 kam auch dieses Gut durch Kauf an Nordkirchen.[7]

---

[1] von Steinen, Westfälische Geschichte III. Seite 1432.

[2] Dr. J. Janssen, Die Geschichts-Quellen des Bisthums Münster III Seite 110 und 114.

[3] Stadt-Archiv Lüdinghausen.

[4] Wilmans, Urkunden-Buch, Nummer 1185.

[5] Troß, Westphalia 1825, 3 Quartal, Seite 85.

[6] Fahne, Westfälische Geschichte: von Münster; Archiv Nordkirchen; Archiv Gemen.

[7] Gräflich Esterhazy'sches Archiv zu Nordkirchen; Mittheilung des Freiherrn Max von Spießen; Fahne, Geschichte der Herrn von Hövel: von der Reck, von Schilling.

Digitized by Google

Denkmäler-Verzeichniß der Gemeinde Helm.

Dorf,

8 Kilometer südlich von Lüdinghausen.

Kirche[1], katholisch, gothisch, 15.—16. Jahrhundert.

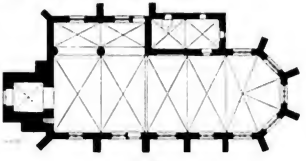

1 : 400

Zweischiffige, zweijochige Hallenkirche mit zweijochigem durch fünf Seiten des Achtecks geschlossenem Chor, zweijochiger Sakristei auf der Nordseite desselben und romanischem Thurm. Die Joche des Seitenschiffs mit Giebeln.

Kreuzgewölbe mit Rippen und Schlußsteinen auf runder Säule, beziehungsweise Wandvorlage und Consolen.

Fenster, zwei- und dreitheilig.

Nische in der Sakristei, spitzbogig mit Maßwerk, und am nordöstlichen Chor-Strebepfeiler.

[1] Schwieters, westlicher Theil des Kreises Lüdinghausen, Seite 438 f.

Digitized by Google



Taufstein, gothisch, achtseitig, $1_{,06}$ m hoch, $0_{,90}$ m Durchmesser, auf profilirtem Fuß, mit Maßwerkfüllungen im oberen Theile.

Chorstuhl, spätgothisch und Renaissance, mit fünf Sitzen, $3_{,50}$ m lang, $1_{,40}$ m breit. (Abbildung Taf. 86.)

4 Glocken mit Inschriften:

1. Renovatum anno 1688 H. B. Psalm 25. V. 8. $1_{,13}$ m Durchmesser.
2. Sactus Sebastianus bin ich genant. Wan ich rope, so komet tho hant, und gevet godt lof, ere un Dack M°CCCC°XCVI° (1496). $1_{,05}$ m Durchmesser.
3. und 4. neu, von Petit und Gebr. Edelbrock, 1863 und 1880.

Digitized by Google

Selm.

Lichtdruck von Römmler & Jonas, Dresden.

Aufnahme von A. Ludorff, 1891.

Kirche:
Innenansicht und Chorstuhl

Digitized by Google

enden.

Die Gemeinde Senden, im Gebiet der Davert gelegen, ist umgeben von Venne, Ottmarsbocholt und Lüdinghausen des Kreises Lüdinghausen, von Hiddingsel und Buldern des Kreises Koesfeld, sowie von Nottuln, Appelhülsen, Bösensell, Albachten und Amelsbüren des Kreises Münster. Die Gemeinde wird von Norden nach Süden von der Stever durchflossen, die beim Hause Senden den Dümmerbach aufnimmt.

Bauerschaften: Dorfbauerschaft, Holtrup, Gettrup, Schölling, Wirling, Bredenbeck. Größe 58½ □ Kilometer. Einwohner: 2588 Katholiken, 7 Protestanten.

Quellen und Litteratur:

Staats-Archiv zu Münster: Akten über die Domkapitularischen Güter. — Freiherrlich von Droste'sches Archiv zu Haus Senden. — A. Tibus, Gründungs-Geschichte, Seite 796 f. — J. Schwietees, Geschichtliche Nachrichten über den westlichen Theil des Kreises Lüdinghausen, Seite 29 bis 84.

In der Bauerschaft Sindinon, Sendenon, Sendene, welche die jetzige Dorfbauerschaft und auch Holtrup, ehemals Oldensenden genannt, umfaßte, lag ein Stift Werdener Hof, der um das Jahr 1000 in den Besitz des bischöflichen Stuhles zu Münster überging. Auf diesem Hofe wurde wahrscheinlich im Anfange des 11. Jahrhunderts die Pfarrkirche Senden von dem Bischofe zu Münster gegründet.[2] Patron ist der heilige Laurentius Martyr.

Der Name der Bauerschaft Senden soll von Synodus, Sind, Send kommen, von den Volksversammlungen an dem Freistuhl zu Oldensenden, dem präsumptiven Hauptstuhl des ganzen Stevergaues.[3]

Die Vikarie St. Antonii et Theobaldi wurde 1462 von dem Pfarrer zu Senden Gerhard Brunstein fundirt; die dem Hause Groß-Schönebeck annexe, jetzt nach Senden transferirte, Vikarie Stae. Catharinae im Jahre 1528 von Heinrich von Hake, Domdekan zu Münster.[4]

---

[1] S mit Darstellung Matthäus 12, 38—39. Aus einem Brevier (Pergament-Manuskript) der Schloßbibliothek zu Nordkirchen (siehe oben Seite 72).

[2] A. Tibus, Gründungsgeschichte, Seite 805. — Wilmans Urkunden-Buch Nr. 111.

[3] Tibus, am angeführten Orte, Seite 807.

[4] Vikarien-Archiv zu Senden.

Digitized by Google

1587 (11. April) fand bei dem Orte Senden ein Kampf statt zwischen den Spaniern und den Bauern der Umgegend, wobei auf beiden Seiten viele todt blieben. Das Dorf wurde von den Spaniern in Brand gesteckt und brannte mit Ausnahme der Kirche vollständig nieder.

1591 (im November) wurde Senden von den Holländern geplündert. 1598 waren die Spanier abermals zu Senden und raubten, was zu haben war.[1]

Das Rittergut Senden, in der Bauerschaft Holtrup an der Stever. Das Gut heißt ursprünglich Benekamp und war der Stammsitz des Geschlechts von Benekamp. Um 1350 folgte die Familie von Senden, die im Orte Senden ihren Stammsitz hatte. Um 1400 heirathete Sander von Droste-Kakesbeck die Kunigunde von Senden und erlangte damit den Besitz des Hauses, auf dem noch zur Zeit das Geschlecht von Droste blüht.[2]

Das Rittergut Korup, westlich am Dorfe Senden, durch die Stever davon getrennt. Hier wohnte die Familie von Korup, die 1361 ihren Wohnsitz im Dorfe Korup an Hermann von Merveldt verkaufte.

Um 1390 folgte die Familie von Drolshagen, dann um 1650 die Familie von Twickel (schwarzer Kesselhaken in Silber), die aber bald darauf (um 1680) im Mannesstamm ausstarb und das Gut durch eine Tochter an das Geschlecht von Dumbstorf brachte. Im Anfange dieses Jahrhunderts ist wieder der Freiherr von Twickel-Havixbeck in Besitz, der um 1880 das Haus abbrechen ließ.[3]

Das Rittergut Venhaus, in der Bauerschaft Holtrup, 3 Kilometer vom Dorfe Senden, jetzt Pachthof des Freiherrn von Droste-Senden. Ehemals Lehen der Herrschaft Lüdinghausen, mit dem um 1300 Godert Bischopinck belehnt war. Um das Jahr 1500 finden wir die Familie von Venhagen zu Venhaus, die zwei rechts schräg gestellte schwarze Kronen in Silber führt. Eine Tochter dieses Geschlechts brachte gegen Ende des 16. Jahrhunderts das Gut an einen Zweig der Familie von Twickel, der um das Jahr 1750 erlosch. Später kam dasselbe durch Kauf an das Haus Senden.[4]

Das Haus Groß-Schönebeck, in der Bauerschaft Bredenbeck an der Stever, an der Grenze des Kirchspiels. Ursprünglich Besitzthum, ein „Amt", des Domkapitels zu Münster, verbunden mit einem Jurisdiktionsbezirk oder Beisang. Die von dem Domkapitel vom 12. Jahrhundert an angestellten „Amtmänner" nannten sich von Schönebeck.

Vom Anfange des 16. Jahrhunderts an hatte das Domkapitel, beziehungsweise der belehnte Domherr den Hof in eigener Verwaltung oder doch mit Zeitpächtern besetzt.

Nach der Säkularisation wurde Schönebeck 1815 vom Fiskus verkauft und kam an die Familie von Hamm, von dieser 1852 an den Herzog Croy-Dülmen.[5]

Das Rittergut Klein-Schönebeck, jetzt ebenfalls Pachtgut, nur einige hundert Schritt von Groß-Schönebeck entfernt. Auch hier saß vom 14. Jahrhundert an ein Zweig der Familie von Schönebeck bis um 1550, wo Aleid von Schönebeck (Erbtochter) das Gut durch Verheirathung an die Familie von Brabeck brachte. Anna Sibilla von Brabeck erhielt dasselbe im Jahre 1656 durch Uebertrag von ihrem kinderlosen Bruder und brachte es dem H. Otto von Westerholt in die Ehe; seitdem ist diese Familie Besitzerin des Gutes geblieben.[6]

[1] Dr. J. Janssen, Geschichts-Quellen des Bisthums Münster III. Seite 93, 118; Bericht eines Anonymus, Datum Düsterow 1598.

[2] Archiv des Hauses; Fahne, Westfälische Geschlechter: von Droste.

[3] J. Schwieters, Geschichtliche Nachrichten über den westlichen Theil des Kreises Lüdinghausen, Seite 63 f.

[4] Staatsarchiv zu Münster, Akten Lüdinghausen; Fahne, Geschlechter der Herrn von Hövel: von Twickel.

[5] Mittheilung des Herrn Vikar Schmitz in Senden.

[6] Fahne, Geschichte der Herrn von Hövel: von Brabeck

Digitized by Google

Denkmäler-Verzeichniß der Gemeinde Senden.

1. Dorf Senden,

10 Kilometer nördlich von Lüdinghausen.

Kirche[1], katholisch, spätgothisch, abgebrochen 1869.

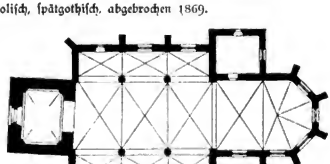

1 : 400

Dreischiffige, dreijochige Hallenkirche mit niedrigen Seitenschiffen.
Chor einjochig mit $^5/_8$ Schluß; Sakristei auf der Nordseite desselben.
Thurm romanisch.
Fenster zweitheilig, Maßwerk mit Fischblasenmuster.

Sakramentshäuschen[2], spätgothisch, vierseitig, auf Löwen ruhend, reicher Aufbau (jetzt als Altaraufsatz benutzt), 78 cm breit, Oeffnung $^1/_{10}/_{44}$ m i. L. (Abbildung Tafel 92.)

Sakramentsnische, desgleichen, Wandnische auf der Nordostseite des Chors, mit reicher Bekrönung, 94 cm breit, Oeffnung 51/68 cm i. L. (Abbildung Tafel 87.)

Kreuz[3], romanisch, 12. Jahrhundert, von Holz und vergoldeten Kupferplatten, mit Gravirung, Email, Relief und Edelsteinen. Darstellungen der Vorderseite: Christus am Kreuze (Relief), an den Enden betende Engel (deren Köpfe Relief), auf der Rückseite: Christus auf dem Regenbogen, betende Engel und die Symbole der Evangelisten (außer beiden Engeln sämmtliche Köpfe Relief. $^4/_4$ cm Stabbreite, 52/32 cm groß. (Abbildungen Tafel 88 und 89.)

Reliquienkästchen[4], romanisch, 10. und 12. Jahrhundert, von Holz und emaillirten, vergoldeten Metallplatten mit Darstellungen und Namen der Apostel, sowie Inschriften an den Längsseiten. Auf dem Deckel: Gott Vater mit zwei Engeln und die Kreuzigungsgruppe in der Mitte; auf dem Rande betende Engel, in den Ecken die Symbole der Evangelisten. 21, 14, 9 cm groß. (Abbildungen Tafel 90 und 91.)

[1] Schwieters, westlicher Theil des Kreises Lüdinghausen, Seite 78 f.; Lübke, Westfalen, Seite 282.
[2] Lübke, Westfalen, Seite 305.
[3] Lübke, Westfalen, Seite 412. — Katalog der Ausstellung des Alterthumsvereins 1879 Nr. 477. — Vergleiche: Kunstdenkmäler des christlichen Mittelalters in den Rheinlanden, Dr. E. Aus'm-Werth, Band III Tafel I.IV (2 Kreuze im Domschatz zu Köln, 1 im Rittersaal des Schlosses zu Braunfels, 1 in Pfalzel bei Trier). — Desgl.: Kulturgeschichte des deutschen Reichs, Otto Henne am Rhyn, Seite 286; Kreuz im Dom zu Trier. — Desgl.: Kunstdenkmäler des Kreises Waldshut, F. X. Kraus, dritter Band, Kirchenschatz in St. Blasien, Tafel IX. — Desgl.: Nordiske Oldsager, i det Kongelige Museum i Kjöbenhavn, Seite 135. — Desgl.: Kreuz in der Kapelle bei Dörenhagen, Kreis Paderborn, und Weihrauchschiffchen der Kirche zu Neuenbeken, Kreis Paderborn.
[4] Lübke, Westfalen, Seite 412. Katalog der Ausstellung des Alterthumsvereins 1879 Nr. 477.

Digitized by Google

Kaſeikreuz, Renaiſſance, mit Kreuzigungsgruppe, vier Evangeliſten und Ecce homo, $l_{,22}$ m hoch, Stabbreite 19 cm. (Abbildungen Tafel 92 und 93.)

3 Glocken mit Inſchriften:

1. Appellor Maria, mea vox et demones arcet et . . . . . Wolter Westerhues me fecit anno domini MCCCCCXXVIII (1528). Durchmeſſer $l_{,70}$ m.
2. Johan Schweys me fecit monasterii ad majorem dei gloriam parochian per . . . . . me renovarunt a° 1732. Durchmeſſer $l_{,49}$ m.
3. Neu von Boitel 1855.

2. Rittergut Senden[1] (Beſitzer: von Droſte).

Renaiſſance, reſtaurirt.

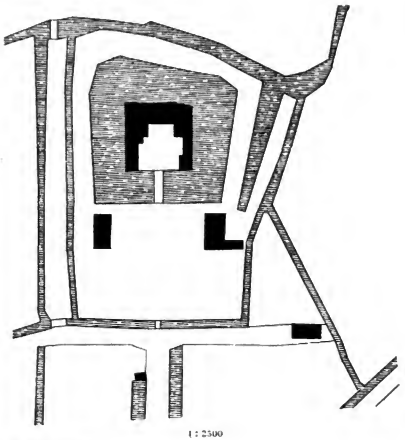

1 : 2500

Gebäude einfach.

Büffetſchrank, Renaiſſance, aus Theilen eines Himmelbetts zuſammengeſetzt. Flachſchnitzwerk. $l_{,81}$ m breit. (Abbildung Tafel 94.)

Schrank, Renaiſſance, drei Füllungen mit Flachſchnitzwerk, $l_{,17}$ m lang. (Abbildung Tafel 94.)

Pokal, Renaiſſance, Silber, vergoldet. (Abbildung Tafel 93.)

[1] Schwieters, weſtlicher Theil des Kreiſes Lüdinghauſen, Seite 58. — Nordhoff, Holz- und Steinbau Weſtfalens, Seite 329 f.

Digitized by Google

3. Rittergut Groß-Schönebeck[1] (Besitzer: von Croy.)

13 Kilometer nördlich von Lüdinghausen.

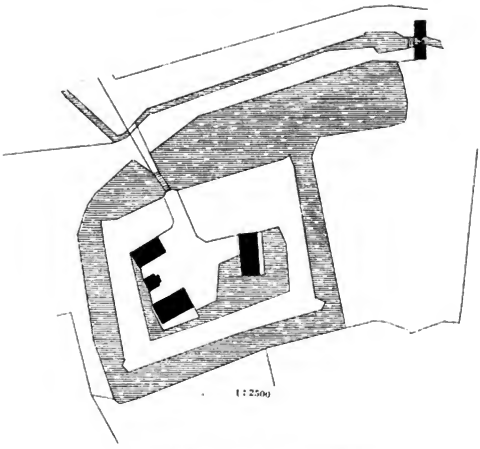

Thorhaus mit Treppenthurm, Renaissance.

[1] Schwieters, westlicher Theil des Kreises Lüdinghausen, Seite 69 f.

Digitized by Google

4. Rittergut Klein-Schönebeck[1] (Besitzer: von Westerholt).

13 Kilometer nördlich von Lüdinghausen.

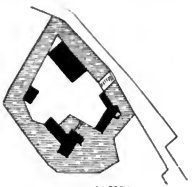

1 : 2500

Gothisch und Renaissance mit Treppenthurm. Die Giebel mit Fialen in Ziegelrohbau. Stuckdecken.

[1] Schwieters, westlicher Theil des Kreises Lüdinghausen, Seite 76.



Digitized by Google

Senden.

Bau- und Kunstdenkmäler von Westfalen. Kreis Lüdinghausen

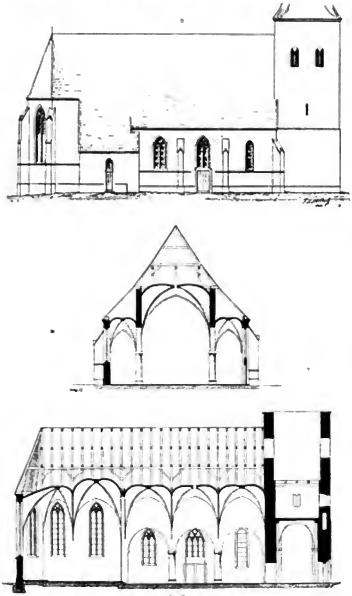

1—3



4

Clichés von Dr. E. Albert & Co., München

Aufnahme von J. A. Nordhoff 1869 und A. Ludorff 1871.

Kirche:

1—3. Nordansicht und Schnitte der früheren Kirche; 4. Sakramentshäuschen.

Digitized by Google

Lichtdruck von Römmler & Jonas, Dresden

Aufnahme von A. Ludorff, 1892.

Kirche: Vortragekreuz

Vorderseite

Rückseite.

Digitized by Google

Bau- u. Kunstdenkmäler von Westfalen.

Kreis Lüdinghausen.

Lichtdruck von Römmler & Jonas, Dresden.

Aufnahme von A. Ludorff, 1902.

Kirche: Vortragekreuz, Details

Vorderseite

Rückseite.

Tafel 119.

Digitized by Google

Senden

Lichtdruck von Römmler & Jonas, Dresden. Aufnahme von H. Ludorff, 1891

Kirche: Reliquienbehälter.
Deckel.

Digitized by Google

Lichtdruck von Römmler & Jonas, Dresden. Aufnahmen von A. Ludorff, 1892

Kirche: Reliquienbehälter.

Senden

Bau- u. Kunstdenkmäler von Westfalen.



Lichtdruck von Römmler & Jonas, Dresden

Kreis Lüdinghausen.

Aufnahme von A. Laboreff, 1891

Kirche:

Sakramentshäuschen

Kaselkreuz.

Digitized by Google

Lichtdruck von Römmler & Jonas, Dresden

Schloß: Pokal



Aufnahme von A. Ludorff, 1891.

Kirche: Kaselkreuz-Detail.

Digitized by Google

Senden.

1

2



3

Clichés von Dr. E. Albert & Co., München. Aufnahme von A. Ludorff, 1891.

Schloß:
1. Südansicht; 2. und 3. Schränke.

Digitized by Google

Groß-Schönebeck.

Lichtdruck von Kömmler & Jonas, Dresden

Aufnahme von A. Ludorff, 1899

Rittergut (von Croy).

Digitized by Google

Klein-Schönebeck.

Lichtdruck von Römmler & Jonas, Dresden.

Aufnahme von A. Ludorff 1900

Rittergut
(von Westerholt)

Digitized by Google

eppenrade.

Die Gemeinde Seppenrade, 60 □Kilometer groß, ist umgeben von Lüdinghausen und Olfen des Kreises Lüdinghausen, sowie von Hullern, Haltern und Dülmen des Kreises Koesfeld. Die Gemeinde besteht aus den Bauerschaften: Dorfbauerschaft Seppenrade, Ontrup, Leversum, Emkum, Reckelsum und Tetekum, ehemals im 12. Jahrhundert und früher genannt: Sapperothe, Oldendorpe, Lieverikeshem, Immichem, Nikolveshem und Tottinghem.[2] Sapperothe (die Bauerschaft) umfaßte ursprünglich auch einen Theil von Oldendorpe; letzteres entstand seit der Gründung der Pfarrkirche und Bildung eines neuen Dorp um dieselbe, aus dem genannten Theile von Seppenrade und den alten Bezirken Spöddinktorpe und Bodmareshem.[3] Der Name Sapperothe, Seppenrothe, Seperode ist entstanden in dem letzten Theile aus Roth, Rodt, Rodung, in ersten vielleicht aus Siepe, wie die tiefen, durch das herabfließende Wasser gebildeten Schluchten an dem Berge, worauf das Dorf liegt, genannt werden. Einwohner: 2535 Katholiken, 16 Protestanten und 6 Juden.

Quellen und Litteratur:

Freiherrlich von Vöselager'sches Archiv zu Heessen. — Archiv des ehemaligen Amtshauses zu Lüdinghausen, jetzt dem Staats-Archiv zu Münster einverleibt. — A. Tibus, Gründungs-Geschichte, Seite 789 f. — J. Schwieters, Geschichtliche Nachrichten über den westlichen Theil des Kreises Lüdinghausen, Seite 294—321.

In der Bauerschaft Seppenrothe war ein Rittergeschlecht ansäßig, welches den Namen von Seppenrothe führte.

Rodolf 1165—1190, Alexander 1179, Henrikus Domherr 1181—1194, Godeskalkus 1253.[4]

Diese Familie hat ohne Zweifel auf einem Pertinenz ihres Hofes die erste Kirche gegründet und die Pfarrstelle dotirt, da mit dem Besitz des Hofes von jeher das Patronat verbunden war. Die Pfarre Seppenrade wird zuerst urkundlich erwähnt im Jahre 1184.[5]

[1] S aus einem Chorbuch der Kirche zu Olfen (siehe oben Seite 78).

[2] Erhard, Cod. 445, 465; Wilmans Urkunden-Buch 1516; Werdener Heberegister bei Lacomblet, Archiv II. 210.

[3] Schwieters, Geschichtliche Nachrichten über den westlichen Theil des Kreises Lüdinghausen, Seite 297.

[4] Vergleiche Dr. R. Wilmans, Index zu Erhard, Regesten: Seppenrothe; E. A. Heyden, Register zu Wilmans Urkunden-Buch: Saperode.

[5] Erhard, Cod. 445.

Digitized by Google

Daß Seppenrade eine Filiale von Lüdinghausen ist, unterliegt keinem Zweifel.

Patron ist der heilige Dionysius.

Die im Jahre 1882 abgebrochene alte Kirche wurde 1771 nach Westen erweitert und der Thurm angebaut, der aber 1842 wieder abgetragen werden mußte, weil er baufällig war.

Auf einem Stein in der Westmauer der Kirche stand die Inschrift: Forti Deo protectore sub Rev. Dno Ulenbrok pastore et Anton Wolfen provisore feliciter erecta (turris) et perfecta consisto.

Beim Abbruch der alten Kirche fand man unter dem Boden derselben alte Grundmauern, die ein Rechteck von 13 Meter Länge und 10 Meter Breite bildeten. Dieselben gehörten unzweifelhaft einem noch älteren Kirchengebäude an, wahrscheinlich der ersten steinernen Kirche zu Seppenrade. — Bei der Fundamentirung der jetzigen Kirche im Jahre 1882 stieß man im Grunde auf eine dreifache Schicht von Särgen. Die oberste bestand lediglich aus Bretterſärgen, die darunter befindliche war mit Baumsärgen gemischt, die tiefste Schicht, etwa 3½ Meter unter der Oberfläche, zeigte nur Baumsärge: Baumabschnitte von 150—230 cm Länge, 110—180 cm Umfang, die Wände 8—10 cm dick, das obere Drittel abgespalten und nach Aushöhlung des Inneren mit Beil und Meißel wieder als Deckel benutzt, die beiden Stücke bei den meisten Särgen durch zwei herumgelegte ziemlich schwere Ketten zusammengehalten, über dem Gesichte des Todten in dem Deckel ein kleines Loch.[1]

Im dreißigjährigen Kriege wurde in Telekum in dem „Brunswicker Ströken" eine Horde des Christian von Braunschweig von den Kaiserlichen aufgerieben.

Das oben erwähnte **Geschlecht von Seppenrothe** kommt nur bis 1253 in Urkunden vor, scheint also damals ausgestorben zu sein. Nicht viel später finden wir den Hof und die Güter zu Seppenrothe nebst dem Patronat über die Pfarre und dem dem Hofe anklebenden Gericht (Beisang) über die Dorfbauerschaft und die Bauerschaft Keckelsum in dem Besitz der Herrn zu Wulfsberg in Lüdinghausen. Mit Wulfsberg kamen dieselben Besitzungen um 1550 an das Haus Heessen, welches dieselben noch gegenwärtig behauptet.[2]

[1] Mittheilung des Herrn Nopto in Seppenrade.

[2] Schwieters, Geschichtliche Nachrichten über den westlichen Theil des Kreises Lüdinghausen, Seite 313.

Digitized by Google

Seppenrade.

Clichés von Dr. E. Albert & Co., München. Aufnahme von A. Ludorff, 1891.

Kirche.
Taufſtein und Altar-Details.

Digitized by Google

Denkmäler-Verzeichniß der Gemeinde Heppenrade.

Dorf,

4 Kilometer westlich von Lüdinghausen.

Kirche[1], katholisch, gothisch, abgebrochen.

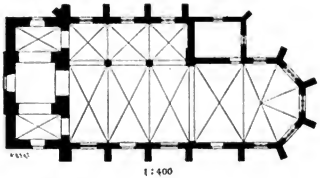

1 : 400

Zweischiffig, dreijochig.
Chor einjochig mit $^3/_8$ Schluß.
Sakristei auf der Nordseite des Chors, 16. Jahrhundert.
Fenster mit Fischblasenmaßwerk.
Thurm mit Seitenhallen, 18. Jahrhundert.

Taufstein, Renaissance, $l_{0,85}$ m hoch, 68 cm Durchmesser, kelchförmig. (Abbildung Tafel 97.)

Relief, Kreuzigung Christi, Renaissance, im Altar, vom frühern, aus dem „alten Dom" in Münster stammenden Altar benutzt, von Grüninger (?). (Abbildung Tafel 97.)

Zwei Figuren, Petrus und Paulus, desgleichen, $l_{1,00}$ m hoch. (Abbildung Tafel 97.)

Relief, Abendmahl, desgleichen als Antipendium des Altars, $l_{1,01}/0_{,60}$ m groß.

Relief, Bekehrung Pauli, desgleichen, im Pfarrhaus aufbewahrt.

4 Glocken mit Inschriften:

1. Se parat auxilio pia virgo Maria suorum dum campana suos ad sacra templa vocat. Everhardus Petit me fudit anno 1794. Durchmesser $l_{1,18}$ m.
2. St. Dionysius. Anno 1678 Urbanus Hardinck me fudit Coesveldiae. Durchmesser $l_{0,91}$ m.
3. S. Paulus apostolus patronus. pastore Con. Elverfeldt. Joannes Paris observans fecit a. D. 1634. Durchmesser $0_{,98}$ m.
4. von Petit 1824. Durchmesser $0_{,58}$ m.

[1] Schwieters, westlicher Theil des Kreises Lüdinghausen, Seite 316 f.

Digitized by Google

Südkirchen.

Die Gemeinde Südkirchen ist umgeben von Kapelle, Werne, Bork, Selm und Nordkirchen. Man unterscheidet jetzt drei Bauerschaften: Dorfbauerschaft, Osterbauerschaft (bestehend aus den älteren Theilen Gore, Botelinktorpe, Horstorpe und Wyrinktorpe) und Westerbauerschaft, die den alten Bezirk Funne, Wune, Wone, an dem gleichnamigen Flüßchen, mit umfaßt. Größe: 14¹/₈ □Kilometer. Einwohner: 1034 Katholiken.

Quellen und Litteratur:

Gräflich Esterhazy'sches Archiv zu Nordkirchen. — Das Pfarr-Archiv zu Südkirchen, soll sehr alte Sachen enthalten, ist aber nicht geordnet, beziehungsweise nicht mit Katalog versehen. — A. Tibus, Gründungs-Geschichte, Seite 468 f. — J. Schwieters, Geschichtliche Nachrichten über den östlichen Theil des Kreises Lüdinghausen, Seite 100 f. 129 f. — Derselbe, Bauernhöfe, Seite 411—436.

Die ganze Gegend, wo jetzt Nordkirchen, Südkirchen und Kapelle liegen, trug vor tausend Jahren den gemeinsamen Namen Ihtari. Hier existirten schon unter Bischof Siegfried (1022—1032) die zwei Pfarren Nordkirchen und Südkirchen, die von ihrer Lage zu einander benannt sind.[2]

Da der bischöfliche Stuhl zu Münster von jeher das Besetzungsrecht der Pfarrstelle zu Südkirchen hatte, so ist wahrscheinlich auch die Gründung von den Bischöfen zu Münster ausgegangen, und von diesen der Grund und Boden für Kirche und Pfarrhof hergeschenkt. Dieselben besaßen aber zwei Güter bei Südkirchen, die um 1370[3] als Lehen angegeben werden: Sch. Wirling, unmittelbar am Dorfe und Sch. Thüsink, ¹/₈ Kilometer davon entfernt. Von einem derselben dürfte der Boden für die Fundation gewonnen sein.

Die Vikarie zu Südkirchen wurde 1720 von dem Pastor daselbst, Baumeister, gestiftet, und das Patronat dem Hause Nordkirchen überwiesen. Die jetzige Kirche wurde um 1698 erbaut. Da das Wappen des Fürstbischofs Christian Friedrich von Plettenberg an verschiedenen Stellen des Baues vorkommt, so scheint dieser den Bau besonders gefördert zu haben. Vielleicht hat er ihn allein besorgt.

[1] S aus einem Pergament-Manuskript der Schloßbibliothek zu Nordkirchen (siehe oben Seite 72), 7,4 cm hoch.

[2] Erhard, Cod. 103.

[3] Lehnsbücher der Bischöfe Florenz von Wevelinkhoven und Potho von Rothenstein.

Digitized by Google

da er jüngst durch den Ankauf von Nordkirchen Gerichtsherr und zum großen Theil Grundherr von Südkirchen geworden war.[1]

Das Rittergut Geistbeck, links am Wege nach Lappenberg, 1 Kilometer von Südkirchen entfernt. Ursprünglich Eigenthum der Abtei Werden, die die Herrn von Meinhövel damit belehnt hatte; 1388 verkauft Lüdeke Kulle das Gut an Hinrick von Wischel oder Wischelo. (Spangenhelm im Schilde und über demselben.)

1535 diente Johann von Wischel in dem Belagerungsheere vor Münster.[2]

Die Tochter Margarethe brachte das Gut durch Heirath mit Wilbrand von Raesfeld-Empte an diese Familie. 1611 kaufte von Münster zu Meinhövel das Lehen von Agnes von Raesfeld zurück. Als dann 1693 der Fürstbischof Christian Friedrich das Gut Meinhövel angekauft hatte, wurden die von Münster-Surenburg für ihre Ansprüche an Meinhövel mit Geistbeck abgefunden.[3]

Denkmäler-Verzeichniß der Gemeinde Südkirchen.

Dorf,

10 Kilometer südöstlich von Lüdinghausen.

Kirche[4], katholisch, spätgothisch, 17. Jahrhundert.

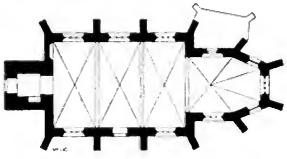

1 : 400

Einschiffig, dreijochig, mit theilweise romanischem Thurm, Chor mit verzerrtem 5/8 Schluß (drei Seiten des Fünfecks).

Sakristei auf der Nordseite desselben, unregelmäßig, zweigeschossig.

Kreuzgewölbe mit Rippen und Schlußsteinen zwischen Quergurten auf Consolen.

Fenster dreitheilig; drei Fenster des Chors vermauert, beziehungsweise durch die Orgel ausgefüllt.

Untere Fenster im Thurm schlitzartig. Auf der Nordseite ein Schalloch mit romanischem Theilsäulchen.

Renaissanceportal an der Südseite; Thurmeingang rundbogig.

[1] Tibus, Weihbischöfe, Seite 208.

[2] Zeitschrift für Geschichte und Alterthumskunde XXIV. Seite 322.

[3] Gräflich Esterhazy'sches Archiv zu Nordkirchen.

[4] Schwieters, östlicher Theil des Kreises Lüdinghausen, Seite 100 f.

Digitized by Google

Taufstein[1], romanisch, 89 cm hoch, 95 cm Durchmesser; rund, auf quadratischem Fuß von vier Löwen gestützt. Zwischen zweifachen, seilartigen Bändern ein Rankenfries mit Trauben und Blättern, darunter zwischen kleinen Theilsäulchen Köpfe und Rosetten. (Abbildung unten.)

Selddritt, gothisch, von Stein, $0_{,82}$ m hoch. (Abbildung Tafel 98.)

Laterne, Renaissance, Messing, mit ausgeschlagenen Figuren und Rankenverzierungen, 58 cm hoch.

3 Glocken mit Inschriften:

1. und 2. neu von 1891.

3. S. Pancratius Martyr patronus ecclesiae Südkirchensis. Oves corde pio plaudite sancto deo. A H venite rei pax stat et avereo B. H.
Alexius Petit met syn twe soone me fecerunt. Augustus. A° 1784.
Durchmesser $0_{,75}$ m.

Taufstein.

[1] Aehnlicher Taufstein: Nordhoff, Kreis Hamm, Seite 54.

Digitized by Google

Lichtdruck von Römmler & Jonas, Dresden. Aufnahme von A. Ludorff, 1891

Kirche: Selbdritt.

Digitized by Google

Venne.



Die Gemeinde Venne, inmitten der Davertwälder, an dem „Kappenberger Damm“ gelegen, der einst die Verbindung zwischen Kappenberg (über Südkirchen, Nordkirchen, Ottmarsbocholt, Venne, Amelsbüren) und Münster bildete, ist umgeben von Ottmarsbocholt und Senden des Kreises Lüdinghausen und Amelsbüren des Kreises Münster. Venne ist nur $3^1/_8$ □ Kilometer groß und hat 174 Einwohner, die sämmtlich katholisch sind.

Quellen und Litteratur: Städtisches Archiv zu Münster. — A. Tibus, Gründungs-Geschichte, Seite 685 f. — Schwieters, Geschichtliche Nachrichten über den westlichen Theil des Kreises Lüdinghausen, Seite 27 f.

Venne war früher eine Bauerschaft der Gemeinde Amelsbüren. In derselben lag schon vor dem Jahre 1249 ein Hospital nebst Kapelle ad St. Johannem Bapt., dessen Gründung von dem Stadtrath zu Münster ausgegangen war und wohl hauptsächlich die Aufnahme von kontagiösen Kranken im Auge hatte. 1249 hebt der Archidiakon von Amelsbüren, Probst von St. Mauritz, mit Zustimmung des Pastors von Amelsbüren das Hospital aus dem Pfarrverbande von Amelsbüren aus und gibt dem Rektor an der Kapelle das Recht, die zugehörigen Leute zu taufen und zu beerdigen; im Jahre 1255 unterstellt der Archidiakon auch die Häuser zwischen Venne und dem Hause Kannen der Kapelle zu Venne; 1290 wird Venne ausdrücklich Pfarre genannt.[2]

Was den Fond des Hospitals, beziehungsweise der jetzigen Kirche und Pastorat betrifft, so schenken 1242 Wikbold von Holte und Sohn Hermann dem Magdalenen-Hospital zu Münster die Höfe Westendorpe und Bentlaghe in Kirchspiel Amelsbüren. Ferner verkauft Graf Diedrich von Isenburg 1246 demselben Hospital drei Höfe in Westorpe, Kirchspiel Amelsbüren. Da nun das Magdalenen-Hospital ebenfalls dem Stadtrath zu Münster unterstand, so sind von demselben die genannten Höfe wahrscheinlich der Filiale zu Venne zugewendet worden. 1252 schenkt das Domkapitel

[1] D mit der Darstellung des Pfingstfestes. Aus einem Brevier (Pergament-Manuskript) der Schloßbibliothek zu Nordkirchen (siehe oben Seite 72).

[2] Wilmans Urkunden-Buch 505. 581. 582. 1420.

Digitized by Google

ein zum Hofe Süthoff gehöriges Torfmoor dem Hospital zu Venne. In demſelben Jahre verkauft Heinrich von Rechede einen Hof an die Kapelle zu Venne.[1]

Die jetzige Kapelle zu Venne ſoll im Anfange des 16. Jahrhunderts die Familie von Schwarz auf Haus Kannen erbaut haben. Der letzte des Geſchlechts, Godfried Hildebrandt von Schwarz, wurde 1723 in dem Erbbegräbniß der Kapelle beigeſetzt.[2]

Ein neuer Chor wurde nebſt Sakriſtei im Jahre 1887 erbaut.

Denkmäler-Verzeichniß der Gemeinde Venne.

Dorf,

13 Kilometer nordöſtlich von Lüdinghauſen.

Kirche[3], katholiſch, gothiſch, 16. Jahrhundert.

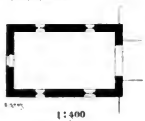

1 : 400

Einſchiffig, Ziegelbau mit Eckquadern.

Dachreiter an der Weſtſeite.

Anbau neu, flache Holzdecke.

Fenſter ſpitzbogig, Maßwerk derſelben entfernt, außer an der Weſtſeite.

Sakramentshäuschen, ſpätgothiſch, an der Nordſeite des Schiffs, $0{,}76$ m breit, $3{,}65$ m hoch; Oeffnung 45/65 groß; mit Pelikan, Chriſtus, Johannes Baptiſta und ſonſtigem Figurenſchmuck. (Abbildungen: Anſicht und Detail nebenſtehend.)

[1] Wilmans Urkunden-Buch 398. 465. 538. 551.

[2] Mittheilung des Herrn Kaplan Schröder zu Kannen.

[3] Schwieters, weſtlicher Theil des Kreiſes Lüdinghauſen, Seite 27.

Digitized by Google

Walstedde.

Die Gemeinde Walstedde, am östlichen Rande des Kreises gelegen, ist umgeben von Drensteinfurt, Herbern und Hövel des Kreises Lüdinghausen, sowie Heessen und Ahlen des Kreises Beckum. Dieselbe ist 24 □ Kilometer groß und hat 1593 Einwohner: 1591 Katholiken und 2 Protestanten.

Die Gemeinde hat folgende Bauerschaften: 1. Walstedde, bestehend aus den Unterbezirken Dorfbauerschaft Walstedde, Altenwalstedde, Northolt. Walstedde, in der älteren Werdener Heberolle Welanstedi, bedeutet Versammlungsplatz, Walstätte.[2] (Wellian im Heliand, Zeile 9406, in der Bedeutung von hegen[3]); „am kerkhofe to Walstedde" lag früher ein Freistuhl der Volmesteiner Freigrafschaft. 2. Ameke (Almwik, Amyk, Amik) mit den Unterbezirken Kurrewik, Kurrik und Panewik, Panik. 3. Herrenstein (Hyrdink, Herdinkterren, sterne, stedde) mit dem früheren Unterbezirk Osterwik.

Quellen und Litteratur:

Archiv von St. Mauritz, jetzt dem Staatsarchiv von Münster einverleibt. — A. Tibus, Gründungs-Geschichte, Seite 605 f. — J. Schwieters, Geschichtliche Nachrichten über den östlichen Theil des Kreises Lüdinghausen, Seite 93 f. — Derselbe, Bauernhöfe, Seite 186—214.

Walstedde wird zuerst urkundlich als Pfarre erwähnt im Jahre 1276.[4] Das Recht der Besetzung der Pfarrstelle hatten von altersher der Probst zu St. Mauritz und der Graf von der Mark abwechselnd.[5] Diese sind deshalb auch als die Begründer der Pfarre anzusehen. Da nun das Stift Mauritz sich erst im Anfange des 12. Jahrhunderts voll entwickelt hatte, so ist vor dieser Zeit auch die Pfarre Walstedde nicht entstanden.

[1] D mit Mariä Verkündigung. Aus einem Brevier (Pergament-Manuskript) der Schloßbibliothek zu Nordkirchen (siehe oben Seite 72).

[2] Tibus, Gründungs-Geschichte, Seite 279.

[3] Dr. J. A. Köne, Heliand.

[4] Wilmans Urkunden-Buch 995.

[5] Tibus, Gründungs-Geschichte, Seite 1310.

Digitized by Google

Daß die Grafen von der Mark Kompatrone waren, hat vielleicht seinen Grund darin, daß die Kirche auf einem Pertinenz des Freistuhles, der dort lag,[1] erbaut wurde, indem die Grafen Oberlehnsherrn der Freigrafschaft Volmestein waren, zu der der genannte Stuhl gehörte.

Kirchenpatron zu Walstedde ist der heilige Lambertus.

Die Kirche liegt fast am östlichen Rande des Kirchspiels, ganz nahe der Ahlener Grenze. Von Ahlen ist wohl größtentheils der Pfarrbezirk Walstedde abgepfarrt.

Die Kirche, ursprünglich ein sehr kleiner Bau, wurde im Jahre 1740 vergrößert.

1781 wurde die alte Thurmspitze abgenommen und das Mauerwerk um 14 Fuß erhöht. 1883 wurde die Kirche abermals erweitert. Die Vikarie Stae. Crucis wurde 1697 von dem Pfarrer Krondrup zu Vorhelm gegründet und dotirt und die Präsentation den Besitzern des Hauses Drensteinfurt übergeben.[2]

Die Kapelle des heiligen Georg in der Bauerschaft Ameke ist vielleicht älter als die Pfarrkirche und wurde vor der Gründung der letzteren wahrscheinlich von Ahlen aus bedient. Noch jetzt wird in Ameke an dem zweiten Tage der vier Hochzeiten der Hauptgottesdienst gehalten; die Kapelle wurde um 1800 neugebaut.

Adlige Häuser sind in der Gemeinde nicht vorhanden. Ritterbürtige Geschlechter kommen vor: Im 13. und 14. Jahrhundert die Familie von Walstedde, Vasallen des Stifts Mauritz zu Münster; sie hatte ihren Wohnsitz wahrscheinlich auf der Curia Walstedde Suthoff, dem jetzigen Schulzenhofe Walstedde; im 14. Jahrhundert die Familie von Ameke, vielleicht auf dem jetzigen Hofe Schlüter in Ameke seßhaft.[3]

Denkmäler-Verzeichniß der Gemeinde Walstedde.

1. Dorf,

24 Kilometer östlich von Lüdinghausen.

Kirche[4], katholisch, Renaissance, 18. Jahrhundert, Erweiterung neu.

1:400

Einschiffig, mit Holzdecke.

Thurm romanisch, im Untergeschoß Kuppelgewölbe.

[1] „In cimiterio Walstedde": Wilmans Urkunden-Buch 1222.

[2] Archiv der Vikarie zu Walstedde.

[3] Vergleiche Schwieters, Bauernhöfe, Seite 189 und 201. — Kindlinger, Münstersche Beiträge III Nr. 166.

[4] Schwieters, östlicher Theil des Kreises Lüdinghausen, Seite 93 f.

Digitized by Google

Lichtdruck von Römmler & Jonas, Dresden.

Kirche:

Triumphkreuz.

Aufnahme von A. Ludorff, 1890/92.

Madonna.

Digitized by Google

Taufstein, romanisch, achteckig, mit rundem Gesims, $0{,}81$ m hoch, $0{,}65$ m Durchmesser.

Madonna, gothisch, von Stein, $0{,}44$ m hoch, verstümmelt. (Abbildung Tafel 99.)

Triumphkreuz, romanisch, Christus $2{,}_{10}$ m hoch. (Abbildung Tafel 99.)

3. Zt. im bischöflichen Museum zu Münster.

Zweiseitige Gießkanne, von Bronze, 11 cm hoch.

3 Glocken mit Inschriften:

1. Valde honorandus est sanctus Joannes evangelista qui supra pectus Christi in coena recubuit. hic est discipulus ille quem diligebat Jesus (1647), mit Relief, $0{,}_{71}$ m Durchmesser.
2. Maria vocor . . . .
   anno dm m° d (1500) die . . . .
   gratie mater . . . . tu nos ab hoste protege. Durchmesser $1{,}_{33}$ m.
3. von Petit und Edelbrock, Gescher 1884.

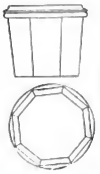

Taufstein.

2. Bauerschaft Ameke,

22 Kilometer östlich von Lüdinghausen.

Kapelle[1], 18. Jahrhundert, einschiffig, mit Holzdecke, ohne Werth.

St. Georg, spätgothisch, von Holz, 91 cm hoch, restaurirt und ergänzt.

[1] Schwieters, Bauernhöfe, Seite 198.

Digitized by Google

Werne.

Matthäus Merian[2] nennt Werne „ein Stättlein, zum Stift Münſter ſampt ſeinem Amt gehörig, bei dem Lippſtrom, zwo Meilen von Lünen und eine Tagreyß zu Fuß von der Stadt Münſter gelegen. Dahin man kompt, ſo man von Köln nach Münſter verreißt.“

Das iſt im Allgemeinen richtig, nur liegt Werne eigentlich am Hornbach, der 1 1/9 Kilometer weiter ſüdöſtlich in die Lippe mündet, und von Lünen iſt daſſelbe doch kaum mehr wie eine Meile entfernt. Ein Hauptverkehrsweg zwiſchen Münſter und Köln ging wirklich über Herbern, Werne, Lünen und Dortmund. Ein alter, jetzt außer Gebrauch geſetzter Weg zwiſchen Herbern und Werne heißt noch jetzt Kölniſche Straße. Werne iſt umgeben von Altlünen, Rappenberg, Bork, Südkirchen, Nordkirchen, Herbern und Bockum des Kreiſes Lüdinghauſen, und grenzt im Süden an die Lippe, wo jenſeits die Gemeinde Künte des Kreiſes Hamm liegt.

Die Gemeinde Werne iſt 88 □Kilometer groß und umfaßt das Stadtgebiet, beſtehend aus den alten Bauerſchaften Werne und Mottenheim, ferner die Landgemeinde Werne mit den Bauerſchaften Evenkamp, Holthauſen, Schmintrup, Eringhauſen, Varnhövel, Leukler und Langern, dann den alten Gerichtsbeifang des Hauſes Stockum, die jetzige politiſche Gemeinde Stockum, mit den Bauerſchaften Stockum, Horſt, Weſſel, und endlich den Beifang Kapelle, ehemals Gerichtsbeifang des Hauſes Nordkirchen, jetzt politiſche Gemeinde. Die Stadt ſteht unter einem Bürgermeiſter, die drei Landgemeinden unter einem gemeinſamen Amtmann.

Die ganze Gemeinde Werne hat 6090 Einwohner, darunter 5984 Katholiken, 50 Proteſtanten, 56 Juden.

Quellen und Litteratur:

Das Archiv der Stadt Werne, im Jahre 1847 von Krabbe aus Münſter geordnet und mit Repertorium verſehen. — Das Fürſtlich Münſteriſche Landesarchiv (Staatsarchiv) zu Münſter, Regiſterband 5. — Archiv der Dechanei zu Werne, die Pergament-Urkunden 1886 regiſtrirt von Kaplan Schwieters. — Gräflich Killmannsegge'ſches Archiv zu Rappenberg (die älteſten Urkunden deſſelben zur Zeit im Staats-Archiv zu Münſter). — Gräflich Eſterhazy'ſches Archiv zu Hans Nordkirchen, betreffend den Beifang Kapelle. — A. Tibus, Gründungs-Geſchichte, Seite 634 f. — B. Spithöver,

[1] M aus einem Pergament-Codex der Schloßbibliothek zu Nordkirchen (ſiehe oben Seite 72), 6 cm hoch.

[2] Topographia Weſtphaliä, Weſtphäl. Craiß, Seite 94.

Digitized by Google

Vikar, Die Stadt Werne, Werne 1880. — J. Schwieters, Geschichtliche Nachrichten über den östlichen Theil des Kreises Lüdinghausen, Seite 85 f., 162 f., 244 f. — Derselbe, Die Bauernhöfe des östlichen Theils des Kreises Lüdinghausen, Seite 1—49.

In der Bauerschaft Werina, Uuirinon, Wernon, Wernen hatte der bischöfliche Stuhl zu Münster ein Besitzthum, einen Hof, der in dem späteren Verlauf der Geschichte Amtshof genannt wurde. Schon im Jahre 834 tauschte B. Gerfrid, der nächste Nachfolger des heiligen Ludgerus, gegen Besitzstücke in der Bauerschaft Werina eine Hove an der Ruhr ein. 980 fand eine Zusammenkunft statt zu Wernon zwischen dem Bischof Duodo von Münster und dem Abt Ludolf von Werden, wo die beiden sich wegen gewisser Zehnten verglichen. Bischof Werner (1132—1151) hatte aus dem Hofe Werne (und aus den anderen bischöflichen Amtshöfen) eine Stiftung gemacht zu Memorien für verstorbene Bischöfe. Nachdem der Bischof Ludwig um 1175 die Amtshöfe wieder in eigene Verwaltung genommen hatte, bestimmte im Jahre 1217 Bischof Otto, mit Bezug auf diese Stiftung, daß von den einzelnen Höfen 20 Weizenbrode, 1 Schwein, 1/2 Urne Honig nebst dem Wachs, 12 Scheffel Malz, 1 Kerze von 1 Pfund, 30 Gerstenbrode, 15 Käse in Zukunft an das Domkapitel geliefert werden sollten. 1201 schenkt Bischof Hermann II. aus dem Hofe Werne eine Präbende von 10 Malter Gerste an das Kloster St. Aegidii zu Münster.[1]

Im 14. Jahrhundert war der Hof wieder als Schulzenlehen an die Ritter von Wedelinghoven, von Werne und von Horneburg, vergeben; später wurde das Lehen wiederum eingezogen und beim Ausgange des 18. Jahrhunderts betrugen die Einkünfte von den „Amtsländereien" bei der Stadt Werne 600 Scheffel Gerste, 170 Scheffel Hafer, außerdem aus 149 Häusern der Stadt je ein Huhn und 5 Eier als Ausfluß der Weideherrlichkeit, die mit dem Hofe verbunden war.[2]

Auf dem genannten bischöflichen Hofe wurde nun unzweifelhaft die erste Kirche als Mittelpunkt der Pfarre Werne gegründet. Von diesem Hofe wurde auch das Wedemgut, der Pfarrhof, genommen und auf Pertinenzen desselben siedelte sich im Laufe der Zeit der Ort, die Stadt Werne, an. Daß schon der heilige Ludgerus die Pfarre gründete, ist nicht zu bezweifeln. Urkundlich wird dieselbe zuerst genannt unter Bischof Siegfrid (1022—1032). Sie war im Anfange vielleicht doppelt so groß wie jetzt, da alle herumliegenden Pfarren: Lünen, Bork, Selm, Südkirchen, Nordkirchen und Herbern ganz oder zum Theil Filialen derselben sind.[3]

Als Patron wird jetzt der heilige Christophorus verehrt.

Die Pfarre Werne wurde im Jahre 1359, damals schon Dekanie genannt, von dem Bischof Werner dem neugestifteten Kloster Kappenberg inkorporirt und zugleich der Archidiakonalbann über Werne demselben verliehen. Seitdem war immer bis zur Aufhebung des Klosters im Jahre 1803 ein Kappenberger Konventuale Dechant und der jedesmalige Probst Archidiakon zu Werne.

Das erste von dem heiligen Ludgerus (802—809 Bischof zu Münster) zu Werne errichtete Gotteshaus kann nur eine von Holz erbaute Kapelle gewesen sein. Selbst im Jahre 1154 wird die Kirche zu Werne noch Capella genannt. Damals konsekrirte Bischof Friedrich II. die Kapelle von neuem („capellam, quia res exigebat, denuo consecravimus"), sei es nun, daß eine Exekration stattgefunden hatte, oder, was wahrscheinlicher ist, daß die ältere Kapelle erweitert, oder eine vollständig neue, größere erbaut war.[4]

[1] Erhard, Regesten Nr. 337, 649; Wilmans Urkunden-Buch Nr. 105 und 11.

[2] Lehensbücher der Bischöfe Florenz und Potho, Amtsrentenrechnung vom Jahre 1799.

[3] A. Tibus, Gründungs-Geschichte, Seite 634, 638. — Erhard, Cod. dipl. Nr. 105b.

[4] Erhard, Cod. 231, 295, 311; Wilmans Urkundenbuch 74, 193.

Digitized by Google

Die jetzige Kirche zu Werne, beziehungsweise der ältere (westliche) Theil derselben, wurde im 13. Jahrhundert erbaut; sie wurde, nachdem 21 Jahre daran gebaut war, im Jahre 1260 von Bischof Wilhelm von Holte eingeweiht.[1]

1400 litt die Kirche durch Brand. Später im Jahre 1446 stürzte der Thurm ein. 1555 wurde die Spitze wieder aufgebaut.[2]

Der neuere östliche Theil der Kirche scheint um 1500 entstanden zu sein. Nach einem Schriftstück im Staatsarchiv zu Münster,[3] welches nicht datirt ist, aber nach den vorkommenden Personen um 1480 verfaßt sein muß, wurde damals mit einem Dortmunder Meister Reyser verhandelt, daß er „eynen torn und de kerke to Werne müren“ solle. 1507 wurde von dem Kirchrath noch Geld aufgenommen „zum Kirchenbau“.[4] 1801 wurde die Thurmspitze wiederum neugebaut.[5]

An der Pfarrkirche wurden folgende Vikarien gegründet: V. Sti. Antonii existirt schon 1373, V. Sti. Johannis 1400 erwähnt, V. Sti. Christophori 1446 erwähnt, V. Stae Catharinae 1423 gestiftet, V. Stae Mariae Magdalenae am heiligen Geist-Spital 1467 gestiftet, V. Sti. Jacobi 1468 gestiftet, 1615 den Jesuiten übertragen, V. Beatae Mariae Virginis 1473 gestiftet, V. Stae. Annae 1490 gestiftet, V. Sti. Georgii am Siechenhause an der Reitbecke 1497 gegründet, V. Sti. Stephani 1508 und die V. Stae. Trinitatis 1550 gegründet.[6]

1855 kaufte Dechant Overhage den sogenannten Domhof in Werne an, ein in früheren Jahren freies, privilegirtes Besitzthum des Klosters Cappenberg, und errichtete auf demselben ein städtisches Krankenhaus unter dem Namen Christophorus-Hospital. 1659 (1. Juli) ertheilte von Koesfeld aus der Fürstbischof Christoph Bernard auf Bitten der Stadt Werne und des Kapuzinerordens die Erlaubniß, zu Werne ein Kapuzinerkloster zu errichten. Als Platz zum Bauen wurde der sogenannte Schützenwall von der Stadt hergegeben, ein Platz im Süden der Stadt, außerhalb, unmittelbar an der Mauer, die für den Eingang von der Stadt her durchbrochen wurde.

Ueber die Bauzeit der Klosterkirche geben Aufschluß: 1. eine Inschrift an der Kirchenmauer: C. B. Ep. Mon. 1677, 10. Aug. prim. lapis solemniter positus est. 2. eine Inschrift über der Hauptkirchenthüre: Deo uni trino et S. S. Petro et Paulo patronis. — Me benefaCtores et fratres ope et LaboranDo. eXstrUXerUnt; in der letzten Zeile ist die Jahreszahl 1680 angedeutet.

Der Capeller Beifang, ein alter Patrimonialgerichtsbezirk des Hauses Nordkirchen. Um 1025 beabsichtigte hier (in Ihtari) der Bischof Siegfried an der von der Edlen Reinmod gegründeten Kapelle ein Pfarre zu errichten, doch wurde der Plan nicht verwirklicht. Im 13. Jahrhundert wird die Kapelle erwähnt, 1571 Kapelle zu Ittern genannt. 1673 stiftet Heinrich von Ascheberg-Ichterloh eine Vikarie an derselben. 1698 wurde die jetzige Kirche erbaut und 1701 (24. Juli) geweiht.[7]

Die Kapelle zu Stockum. 1557 von C. von Hövel als Burgkapelle errichtet. 1584 von Weihbischof Wennemar geweiht. 1571 verwüstet und ausgeraubt. Um 1650 die jetzige Kapelle von der Familie von Böner erbaut.[8]

[1] Kumann, Manuskripte.
[2] Angaben des Bürgerbuches im städtischen Archiv zu Werne.
[3] Dem Gräflich Kellmannsegge'schen Archiv zu Rappenberg gehörig.
[4] Archiv der Dechanei zu Werne.
[5] Spithöver, Die Stadt Werne, Seite 83.
[6] Spithöver, Die Stadt Werne; Archiv der Dechanei.
[7] Erhard, Cod. 103; Wilmans Urkunden-Buch 1185; Bischöfliche Visitations-Protokolle; Archiv der Vikarie; Tibus, Weihbischöfe, Seite 208.
[8] Kindlinger, Manuskripte II. Seite 7; Visitations-Protokolle; Mittheilung des Herrn Vikar Müer

Digitized by Google

Die Kapelle zu Horst, ehemals in der Mitte des dortigen Häuserkreises. 1375 erwarben die Herrn von Hövel-Stockum den Grund zu der Kapelle und dem Kirchhofe. 1571 war auch diese Kapelle verwüstet.[1]

Regesten aus der Geschichte der Stadt Werne:

1302 Otto Bischof von Münster befestigt Werne mit Mauern (?) und Gräben gegen die Einfälle des Grafen von der Mark. 1323—1361 Werne steht in märkischer Pfandschaft für einen Theil des Lösegeldes, welches Bischof Ludwig bei seiner Entlassung aus der Gefangenschaft dem Grafen von der Mark zahlen mußte. 1338 finden wir zu Werne vier consules und einen primus consul. 1341 einen Rath und Bürgermeister. 1362 Bischof Adolf erweitert den Simon-Judä-Jahrmarkt um vier Tage. 1364 Privileg des Bischof Florenz, daß kein Bürger zu Werne außer wegen schwerer Vergehen (von dem bischöflichen Gografen) arretirt werden solle. 1383 wird Werne mit Graben und Bretterzaun umgeben; in diesem Jahre wird dasselbe noch Dorf genannt. 1385 Dienstag nach Allerheiligen gibt Bischof Heidenreich Werne Wikboldsrecht nach Art der anderen Wikbolde des Stifts. (Das älteste Stadt Wernesche Siegel zeigt den Schild des Bisthums Münster, über dem Balken St. Christophorus mit dem Kinde, Umschrift Sigillum oppedi Wernensis.) 1394 Bischof Otto versetzt der Stadt Werne für 30 Mark die fürstliche Gruft.[2] 1400 Werne wird von dem Grafen von der Mark auf Mariä Himmelfahrt eingenommen und abgebrannt. 1402 beginnt man mit der Ummauerung der Stadt, die fast 70 Jahre dauerte. 1432 brennt Heinrich von Holte durch Beschießung einen Theil der Stadt ab. 1446 unterzeichnet Werne mit den anderen landtagsfähigen Städten die Landesvereinigung. 1450 im Beginn der Stiftsfehde besetzt der Erzbischof von Köln, Diedrich von Mörs, Bruder Walrams, des Erwählten für Münster, die Stadt Werne für letzteren. 1452 verpfändet Bischof Walram das Amt Werne an den Grafen von der Mark für 2000 Goldgulden. 1456 letzterer entbindet das Amt des Eides der Treue, nachdem er den Pfandschilling von Walram zurückempfangen. 1457 ein großer Theil von Werne wird ein Raub der Flammen. 1466 Bischof Heinrich hält seinen Einzug in Werne. 1475 die Stadt stellt dem Genannten bei der Belagerung von Neuß Schützen und Wagen. 1481 Werne unterstützt den Bischof gegen den Grafen von Oldenburg. 1493 ebenso gegen den Grafen von Ostfriesland. 1498 Bischof Konrad hält seinen Einzug in Werne am Mittwoch vor Martini.[3] Um 1500 macht Godert von der Reck, Amtmann zu Werne, mit 3000 Mann einen Zug nach Altlünen, um die Umwallung des Stadtbezirks durch die Markanen zu verhindern, muß aber unverrichteter Sache wieder abziehen. 1508 Bischof Erich hält seinen Einzug in Werne. 1513 die Stadt sendet dem Bischof zehn Knechte zu Hilfe nach Wildeshausen. 1512 beginnt der Bau des Rathhauses, welches erst 1561 vollendet wurde. 1522 Bischof Friedrich von Wied hält seinen Einzug in Werne. 1552 resignirt derselbe in der Sakristei zu Werne. 1541 Testament des Timan Kamener, Wernesschen Bürgers. Er stiftet zu Werne eine Memorie. 1542 Johann Deipenbrock aus

[1] Kindlinger, Geschichte der von Volmestein II. Seite 391; Visitations-Protokolle.

[2] Stangefol, Annal. circ. Westph. III. Seite 597; Geschichts-Quellen des Bisthums Münster I. Seite 36; Erhard, Geschichte Münsters, Seite 151; Kreisel, Münsterische Beiträge VII. Seite 31; Archiv der Dechanei zu Werne und zu Haus Westerwinkel; Niesert, Manuskripte, III. Band, im Archiv des Vereins für Geschichte und Alterthumskunde zu Münster; Archiv der Stadt Werne, Bürgerbuch (B. B.) daselbst; Combüll, Die Westfälischen Siegel, Tafel 86 und 95.

[3] B. B. zu den Jahren 1400, 1402, 1432, 1450, 1452, 1466, 1475, 1481, 1493, 1498; Geschichts-Quellen des Bisthums Münster I. Seite 81, 84; Kindlinger, Münsterische Beiträge I. Seite 122 und 217 und 279 Anmerkung 5; Schwieters, Geschichtliche Nachrichten über den östlichen Theil des Kreises Lüdinghausen, Seite 248 f.; Erhard, Geschichte Münsters, Seite 227; Spithöver, Die Stadt Werne, Seite 10

Digitized by Google

Kirchſpiel Werne, Rädelsführer der Abdinkhöver Bauern, die ſich gegen ihren Gutsherrn empörten, wird zu Werne verbrannt. 1584 wird eine Bürgermiliz errichtet zum Schutz der Stadt gegen Gebhard Truchſeß von Waldburg. 1586 werden neue Bürgerſtatuten erlaſſen. In demſelben Jahre brennen 43 Häuſer ab. 1589 herrſcht zu Werne die Peſt. 1590 (22. November) plündern die Holländer zu Werne. 1598 gegen Ende des Jahres wird Werne von den Spaniern eingenommen.[1] 1600 gegen Ende des Jahres werden von den herumſtreifenden, raubenden Soldaten („wilden Goeſen") ſieben zu Hamm gefangen genommen und fünf derſelben zu Werne hingerichtet. 1602 erhält die Stadt die Erlaubniß, Kupfermünzen und Schillinge zu prägen im Betrage von 200 Thaler, ebenſo 1610 für 300 Thaler. 1622 (6. Mai) eine Abtheilung des Chriſtian von Braunſchweig'ſchen Heeres greift die Stadt Werne an, wird aber durch die Tapferkeit der Bürger zurückgeſchlagen. 1623 Werne nimmt gutwillig eine kaiſerliche Beſatzung auf, während die anderen Städte ſich dazu mit Gewalt zwingen laſſen. 1634 zieht ſich dieſelbe unter dem Kapitän Schenking vor den andringenden Heſſen zurück und wird bei Amelsbüren geſchlagen. Darauf wird Werne von den Heſſen beſetzt. 1656 und 1657 herrſcht zu Werne die Peſt. 1640 wird Werne wiederum von den Kaiſerlichen eingenommen und mit fünf Kompagnien belegt. 1674 Werne wird von kaiſerlichen Truppen unter Trautmannsdorf geplündert.[2]

Das Rittergut Stockum. Ludwig der Fromme ſchenkte im Jahre 858 ein großes Beſitzthum in Stockheim, Stockum, an die Abtiſſin zu Herford als Tafelgut. Dasſelbe umfaßte den Haupthof an der Lippe nebſt 30 Unterhöfen und 60 leibeigenen Familien. Neben dem Haupt- oder Amthofe finden wir in ſpäteren Jahrhunderten zwei Burgen. Die eine Burg, das ſogenannte Hugengoth, auf einer Lippeinſel gelegen, gehört dem Kreiſe Hamm an.[3] Der Amthof und die zweite Burg lagen nördlich an der Lippe auf Münſterſchem Boden. Mit dem Amthofe war die hohe und niedere Gerichtsbarkeit über die Bauerſchaften Stockum, Horſt und Weſel verbunden. Die Abtiſſin zu Herford ſetzte „Schulzen" auf den Amtshof und gab denſelben die Güter zu Lehen. Aber ſchon im 14. Jahrhundert wurde ein großer Theil der Lehen als freies Eigenthum betrachtet und auf dieſem Allodialgrunde wurde dann neben dem Herforder Amthofe eine eigene Burg erbaut. Die älteſten Schulzen waren die Herrn Ritter von Stockum. Dieſen folgten um 1300 die Ritter von Hövel, die in dem Dorfe Hövel ihren Stammſitz hatten. Als dieſelben durch lange Fehde mit den von Haſſenkamp verarmten, übertrugen ſie ihre Stockumer Güter dem Verwandten Bitter von Hövel zu Beckendorf.

Bitter von Hövel gab um das Jahr 1630 Stockum nebſt Beckendorf dem Arnold von Böhmer in Erbpacht, der dann auch von Herford damit belehnt wurde. Die Familie ſtarb 1726 mit Sophia von Böhmer aus. Die Allodial- und Lehensgüter kamen nun zunächſt durch Erbſchaft in verſchiedene Hände, waren aber ſeit dem Jahre 1816 wieder vereinigt in dem Beſitz des Grafen Weſterholt-Gyſenberg. Burg und Amtshof ſind im Anfange dieſes Jahrhunderts verſchwunden.[4]

---

[1] B. B. zu den Jahren 1508, 1513, 1512; Kumann, Manuſkripte; Geſchichts-Quellen des Bisthums Münſter I. Seite 326, Anmerkung 1, III. Seite 113, 114, 151; Spithöver, Die Stadt Werne, Seite 16, 22, 24; Dechanei-Archiv zu Werne; Kumann, Manuſkripte; von Steinen IV. Seite 1484; Erhard, Geſchichte Münſters, Seite 422; Troß, Weſtphalia 1825, I. Quartal, Seite 77.

[2] Geſchichts-Quellen des Bisthums Münſter III. Seite 155; Spithöver, Die Stadt Werne, Seite 41, 46, 60 f.; Weskamp, Münſteriſche Beiträge 6. Heft, Seite 140 f.; Derſelbe, das Heer der Liga, Seite 40, 109; Erhard, Geſchichte Münſters, Seite 461; B. B. zum Jahre 1636; Merian, Topographia Weſtphaliä, Seite 94.

[3] Vergleiche darüber Dr. J. B. Nordhoff, Die Kunſt- und Geſchichtsdenkmäler des Kreiſes Hamm, Seite 32 f. und Schwieters, Geſchichtliche Nachrichten über den öſtlichen Theil des Kreiſes Lüdinghauſen, Seite 162.

[4] Erhard, Regeſten 421; Fahne, Geſchichte der Herren von Hövel; Kumann, Manuſkripte; Mittheilung des Herrn Amtsgerichtsrath Graf Schmiſing zu Werne.

Digitized by Google

Das Rittergut Beckendorf in der Bauerschaft Horst. Es soll um das Jahr 1500 von Gert von Hövel-Stockum erbaut sein. Bitter von Hövel war der letzte seines Stammes zu Beckendorf. Es folgten als Besitzer die von Böhmer, von Ligneville, von Gourcy und endlich um 1810 von Schlebrügge. Von dieser Familie kam das Gut um 1855 durch Kauf an Karl Graf von Merveldt, dessen Familie zu Westerwinkel es noch besitzt. Die Burg wurde nach dem letzten Besitzwechsel abgebrochen.[1]

Das Haus Werne in der Stadt Werne, auch Steinhaus oder Steinhof genannt, 1704 (in Besitz der Herrn von Merveldt zu Westerwinkel) unter den landtagsfähigen Gütern des Amts Werne aufgezählt. 1484 verkauft Johann von Lembeck mit vielen anderen Gütern in Kirchspiel Werne auch „Haus und Hof zu Werne“ an Rötger von Diepenbrock, der 1522 auch Westerwinkel erwarb und so Haus Werne mit letzterem vereinigte.[2]

Das Haus Werne dürfte ursprünglich neben dem bischöflichen Haupthofe zu Werne als feste Burg der Villici oder Schulzen entstanden sein. Da nun im 12. und 13. Jahrhundert die Ritter von Werne den bischöflichen Hof als Schulzen unter hatten, so sind diese wahrscheinlich auch Inhaber des Steinhauses gewesen, bis es an andere und an die von Lembeck kam.

Die von Werne, etwa vom Jahre 1100 an in Urkunden vorkommend, führen als Wappen einen schwarzen Eberkopf in goldenem Schilde. Sie trugen im 13. Jahrhundert auch die Rieksmole auf der Lippe von dem Bischofe und die Grevinkhove bei Werne von dem Grafen von Rietberg zu Lehen. Hugo von Werne war 1252—1257 Probst zu Cappenberg. Im 14. Jahrhundert ist ein Zweig mit Künte südlich der Lippe, ein anderer mit Höltink im Kirchspiel Werne belehnt. Ein dritter Zweig saß seit 1360 zu Raffenberg bei Kamen, der um 1700 erlosch.[3]

Die Burg zu Werne, im Jahre 1400 von Bischof Otto erbaut oder wieder aufgebaut, soll ebenfalls als Burgmannssitz den von Werne gehört haben, bis sie im Jahre 1446 dieselbe an von Morrien zu Nordkirchen verkauften. 1586 brannte mit einem Theile der Stadt auch die Burg ab. Der „Borchplatz“ wurde in diesem Jahrhundert verkauft und mit Häusern bebaut.[4]

Noch sei die **Familie von Ton** erwähnt, die urkundlich von etwa 1300 bis um 1450 zu Werne ansässig war und im 14. Jahrhundert den Werdener Abdinkhof zu Werne zu Lehen trug. Das Geschlecht führte einen geschachten Querbalken im Schilde als Wappen.[5]

Das Geschlecht von Horneburg, welches die Horneburg an der Horn bei Werne, ein bischöflich Münstersches Lehen, bewohnte, und um 1370 den bischöflichen Amthof zur Pacht hatte, führte drei Rosenblätter im Schilde. Es starb um 1470 mit Nord von Horneburg aus.[6]

Das Geschlecht von Waterhus, Bauerschaft Lenkler, wovon Glieder im 14. Jahrhundert vorkommen, führt einen Querbalken im Schilde und darüber einen kleinen Ring.[7]

---

[1] Archiv Westerwinkel.

[2] Ebendort.

[3] Erhard, Regesten, Index dazu von Wilmans: Werne; Wilmans, Urkunden-Buch, Personen-Register dazu von E. A. Beiden: Werne; Spithöver, Die Stadt Werne Seite 76; Schwieters, Geschichtliche Nachrichten über den südlichen Theil des Kreises Lüdinghausen, Seite 180; Viele Glieder des Geschlechts von Werne finden sich in Urkunden der Archive zu Werne, Cappenberg, Westerwinkel, Nordkirchen.

[4] Spithöver, am angeführten Orte, Seite 77.

[5] Gräflich von Merveldt'sches Archiv zu Westerwinkel.

[6] Schwieters, Bauernhöfe, Seite 33.

[7] Fahne, Westfälische Geschlechter. Archiv Westerwinkel.

Digitized by Google

Denkmäler-Verzeichniß der Gemeinde Werne.

I. Stadt,[1]

18 Kilometer südöstlich von Lüdinghausen.

a) **Pfarrkirche**[2], katholisch, gothisch, 13. und 15. Jahrhundert.

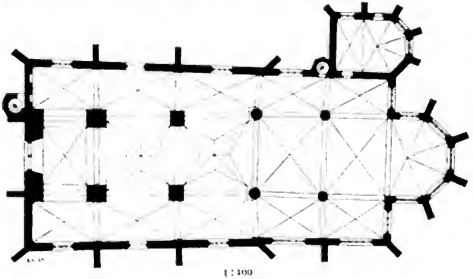

1 : 300

Dreischiffige, vierjochige Hallenkirche mit $^5/_8$ Chor.

Einjochige Sakristei als Kapellenanbau auf der Nordseite mit $^3/_8$ Schluß und Treppenthürmchen ebendaselbst.

Westthurm mit Treppenthürmchen, durch Seitenhallen mit den Schiffen verbunden.

Pfeiler des Thurmes und des älteren westlichen Theiles viereckig; im späteren Theile Säulen.

Im Mittelschiff des älteren Theiles Sterngewölbe, sonst Kreuzgewölbe mit Rippen und Schlußsteinen auf Consolen im späteren Theile auf bis zur Fensterbank reichenden Wandsäulen.

Längs- und Quergurte rechteckig, abgefast.

Strebepfeiler ohne Schmuck; an der Westseite mit Giebelabdeckungen; die am östlichen Ende des älteren Theiles, bisher diagonal stehend, 1891 gerade gerichtet!

Fenster dreitheilig, die der Westseite und der Südseite des späteren Theiles viertheilig, mit Fischblasenmaßwerk.

Portale an der Süd- und Westseite mit verziertem Sturz. Das letztere zweitheilig. (Abbildungen Tafel 101.)

Am Ostgiebel rundes Relief mit dem Haupte Christi.

Ueber dem Portalfenster der Südseite Wappen.

[1] Abbildung bei Merian, Top. Westph. Seite 94.

[2] Schwieters, östlicher Theil des Kreises Lüdinghausen, Seite 83 f.

Digitized by Google

Relief mit zwei Kreuzen an der Nordseite, je 53 cm hoch, 26 cm breit. (Abbildung Tafel 101.)

Jahreszahl 1717 auf der nördlichen Eingangsthür zur Sakristei.

Taufstein, gothisch, $1{,}17$ m hoch, $1{,}09$ m Durchmesser. Achtseitig. Fuß mit Maßwerktheilung und Figuren auf Consolen. Im oberen Theile Reliefs mit Darstellungen aus der Leidensgeschichte und dem Sündenfall. (Abbildungen Tafel 101 und 103.)

Nische, gothisch, auf der Ostwand des südlichen Seitenschiffes, mit Maßwerk, $1{,}72/0{,}99$ m i. L. groß. (Abbildung Tafel 101.)

Sakristeithür, gothisch, mit 18 quadratischen Füllungen in kreisförmig verzierten Rahmhölzern, 87 cm breit. (Abbildung nebenstehend.)



Sakristeithür.

Doppelmadonna[1], gothisch, $1{,}10$ m hoch, erneuert. (Abbildung Tafel 102.)

Reliquiengefäß[2], gothisch, Zinn, sechseckig mit Deckel, auf drei Füßen, mit Darstellungen und Namen der 12 Monate, im Innern Mariä Verkündigung, auf dem Deckel Anbetung der heiligen Dreikönige mit Namen und Mariä Verkündigung mit ave maria gratia plena. 7 cm hoch, 8 cm Durchmesser. (Abbildung Taf. 102.)

Kaselkreuz, gothisch, gewebt, mit figürlichem, architektonischem und Pflanzenschmuck, $1{,}15$ m hoch, 55 cm breit. (Abbildung nebenstehend.)

5 Glocken mit Inschriften:

1. Per te nata fui, per te sum Verna renata.
   Hasce tibi laudes, Verna renata cano
   Christian Wilh. Voigt parens et Rotgerus
   Voigt filius me fecerunt 1768.
   Durchmesser $0{,}93$ m.
2. und 3. von Petit und Edelbrock 1854.
4. . . . . M. CCCCXXIII (?)
   Johannes Catrina . . . . . (1423)
   Madonna, $0{,}44$ m hoch. Durchmesser $1{,}04$ m.
5. ihesus maria johanns MDVIII (1508)
   Durchmesser $0{,}82$ m.

Heiligenhäuschen, gothisch, auf der Ostseite des Chors. Oeffnung 59/98 cm i. L. groß. (Abbildung Taf. 101.)

Kaselkreuz.

[1] Katalog der Ausstellung des Alterthums-Vereins 1879 Nr. 1295.
[2] Daselbst, Nr. 430.

Digitized by Google

b) **Kapuziner-Klosterkirche**[1], Renaissance, 17. Jahrhundert.

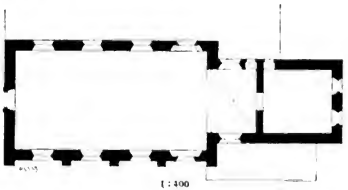

1 : 400

Einschiffig mit Chor und anstoßendem Betsaal, auf der Nordseite an das Klostergebäude anschließend.

Runde Holzdecke im Schiff, im Chor Kreuzgewölbe.

Portal mit Inschrift und Jahreszahl (siehe geschichtliche Einleitung).

Kelch[2], gothisch, Silber vergoldet, mit reichen architektonischen Gliederungen, Fuß Achtpaß mit eingravirten Heiligenfiguren und Kreuzigungsgruppe in Relief, $21_{/5}$ cm hoch, 12 cm Durchmesser (Abbildung Tafel 103.)

c) **Gebäude.**

Rathhaus, Renaissance, einfacher Giebel, auf dreijochiger Bogenhalle, $11_{/36}$ m lang, deren Säulen $0_{,86}$ m Durchmesser; $0_{,67}$ (Sockel) + $1_{,14}$ (Schaft), $0_{,43}$ (Kapitell) = $2_{/84}$ m hoch. (Abbildung Tafel 104.)

Haus am Markt, Renaissance, Fachwerk, Eingang zurückliegend, Giebel vorspringend. (Abbildung Taf. 104.)

Haus an der Ostseite der Kirche, Renaissance, die Consolen der vortretenden Obergeschosse theilweise als Köpfe geschnitzt. (Abbildung Tafel 100.)

2. Beisang Capelle,

11 Kilometer südöstlich von Lüdinghausen.

Kirche[3], katholisch, gothisch und Renaissance.

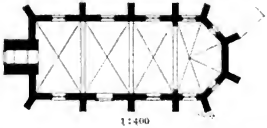

1 : 400

Einschiffig, dreijochig, mit $^5/_8$ Chor, Westthurm und neuerer Sakristei an der Nordseite des Chors.

[1] Schwieters, östlicher Theil des Kreises Lüdinghausen, Seite 87 f.
[2] Katalog der Kunstausstellung des Alterthum-Vereins, 1879 Nr. 328.
[3] Schwieters, östlicher Theil des Kreises Lüdinghausen, Seite 90.

Digitized by Google

Kreuzgewölbe zwiſchen Quergurten auf Conſolen.

Eingänge auf der Weſt- und Südſeite, letzterer mit biſchöfl. Wappen und Jahreszahl 1698.

Fenſter rundbogig ohne Maßwerk, das öſtliche vermauert.

Monſtranz, Renaiſſance, Silber vergoldet, $0{,}43$ m hoch. (Abbildung Tafel 105.)

Hungertuch, von 1659, Filetarbeit mit fünf bildlichen Darſtellungen: Kreuzigungsgruppe, Namenszüge: Jhs und Mar, fünf Wunden und Lamm Gottes. $2{,}55/2{,}16$ m groß. Das Mittelſtück 78/38 cm, die Seitenſtücke 34/29 cm groß. (Abbildung unten.)

Hungertuch.

Digitized by Google

Werne.

1

2

3

Clichés von Dr. E. Albert & Co., München. Aufnahme von A. Ludorff, 1891

Kirche.

1. Nordoſtanſicht; 2. Südoſtanſicht; 3. Innenanſicht.

Digitized by Google

Werne.

Bau- und Kunstdenkmäler von Westfalen

Kreis Lüdinghausen.

1



2

3

5

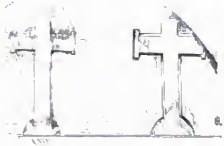

4

6

Clichés von Dr. E. Albert & Co., München.

Aufnahme von A. Ludorff, 1891.

Kirche.

1. und 2. Thürsturze des West- und Südportals; 3. Taufstein-Detail; 4. Reliefstein; 5. Nische; 6. Heiligenhäuschen.

Digitized by Google

Werne.

Lichtdruck von Römmler & Jonas, Dresden.

Kirche

Doppelmadonna.

Aufnahme vom Alterthumsverein 1879 und von A. Ludorff, 1892

Reliquienbehälter.

Digitized by Google

Lichtdruck von Römmler & Jonas, Dresden.

Klosterkirche: Kelch.

Aufnahme von A. Ludorff. 1901.

Pfarrkirche: Taufstein.

Digitized by Google

Lichtdruck von Römmler & Jonas, Dresden.

Rathhaus.

Aufnahme von A. Ludorff, 1891.

Haus am Markt

Digitized by Google

Bau- u. Kunstdenkmäler von Westfalen. Kreis Lüdinghausen.

Lichtdruck von Römmler & Jonas, Dresden. Aufnahme von A. Laderff. 1891.

Kirche: Monstranz

Digitized by Google

Inhalts-Verzeichniß.

Titel.	Seite	Tafel
Vorrede	I—IV	
Karte von Westfalen	V	
Karte des Kreises Lüdinghausen	VI	
Geschichtliche Einleitung	1—6	
Gemeinde Ascheberg	7—16	1—9
„ Bockum	17—19	10
„ Bork	20—22	
„ Cappenberg	23—30	11—29
„ Drensteinfurt	31—36	30—37
„ Herbern	37—45	38—44
„ Hövel	46—50	45—46
Gemeinde Lüdinghausen	51—64	47—65
„ Nordkirchen	65—72	66—80
„ Olfen	73—80	81—84
„ Ottmarsbocholt	81—82	85
„ Selm	83—86	86
„ Senden	87—92	87—96
„ Seppenrade	93—95	97
„ Südkirchen	96—98	98
„ Venne	99—100	
„ Walstedde	101—103	99
„ Werne	104—113	100—105

Alphabetisches Ortsregister

der geschichtlichen Einleitungen und der Denkmalsverzeichnisse.

	Seite	Tafel
Alrodt	57	
Amecke	102, 103	
Ascheberg	7, 11	1—4
Beckendorf	109	
Berge	21	
Bockum	17	10
Bork	20, 22	
Botzlar	84	
Brügge	39	
Buxfort	84	
Byink	10, 15	6
Capelle	106, 112	105
Cappenberg	23	11—29
Dahl	21	
Davensberg	9, 13	5, 7—9
Dentrup	39	
Drensteinfurt	31, 34	30—35
Ermelinghof	47, 49	45, 46
Ermen	57	
Füchteln	76	
Geist	39	
Geistbeck	97	
Genegge	47	
Groß-Schönebeck	88, 91	95
Grothus	69	
Haselburg	11	
Herbern	37, 41	38
Hövel	46, 48	
Horneburg	109	
Horst	107	
Ichterloh	69	
Illingen	38, 43	39—41
Kakesbeck	56, 64	
Klein-Schönebeck	88, 92	96
Lindhövel	82	
Lüdinghausen	51, 58	47—58
Meinhövel	69	
Nordkirchen	65, 70	66—80
Olfen	73, 77	81
Offenbeck	33	
Ottmarsbocholt	81, 82	85
Patzlar	56	

Digitized by Google

	Seite	Tafel
Rauschenburg	76, 80	
Rechede	74	
Romberg	10, 16	
Ronhagen	76	
Rorup	88	
Sandfort	76, 79	82—84
Selm	83, 85	86
Senden	(75) 82, 89	82—84
Seppenrade	93	97
Südkirchen	96, 97	98
Stockum	106, 108	
Vehof	56	

	Seite	Tafel
Venhaus	88	
Venne	99	
Venne	33, 36	36, 37
Vischering	56, 62	59—65
Walstedde	101, 103	99
Waterhus	109	
Welpendorf	33	
Werne	104, 109, 110	100—104
Westerhus	11	
Westerwinkel	40, 44	42—44
Wissing	11	
Wolfsberg	55, 61	

Alphabetisches Sachregister der Denkmäler-Verzeichnisse.

Bezeichnung	Ort	Seite	Tafel
Altar, Altaraufsatz, Hausaltärchen	Davensberg	13	6
	Ermelinghof	49	45
Buchdeckel	Aschebeeg	12	2
Bänke, Kommunionbank, Kniebank	Davensberg	13	5
	Lüdinghausen	59	50
Burgen, Schlösser, Ruinen	Davensberg	14	8
	Byink	15	9
	Romberg	16	—
	Cappenberg	30	—
	Drensteinfurt	33	30—32
	Denne	36	—
	Illingen	43	39, 40
	Westerwinkel	44	42
	Ermelinghof	49	45
	Lüdinghausen	60	56
	Wolfsbeeg	61	—
	Vischering	62	59—62
	Rakesbeck	64	—
	Nordkirchen	71	68—71
	Sandfort	79	82, 85
	Rauschenburg	80	—
	Senden	90	91
	Groß-Schönebeck	91	95
	Klein-Schönbeck	92	96
Chorstühle	Davensberg	13	5, 7, 8
	Cappenberg	28	17—19, 21
	Selm	86	86
Decken, Gewölbe	Illingen	43	40
	Lüdinghausen	58	48
Epitaphien	Cappenberg	28	14
	Herbern	41	38
	Rauschenburg	80	—
Erker	Westerwinkel	44	—
Gebäude, verschiedene	Drensteinfurt	33	30
	Werne	112	100, 104
Gießkanne	Olfen	78	—
	Walstedde	103	—
Glocken	Aschebeeg	12	—
	Davensberg	13	—
	Bockum	19	—
	Cappenberg	29	—
	Drensteinfurt	34	—
	Herbern	41	—
	Hövel	48	—
	Lüdinghausen	59	—
	Noedkiechen	70	66
	Olfen	78	—
	Ottmarsbocholt	82	—
	Selm	86	—
	Senden	90	—
	Seppenrade	93	—
	Südkirchen	98	—
	Walstedde	103	—
	Werne	111	—
Handtuchhalter	Lüdinghausen	59	50
Himmelbett	Vischering	63	63
Inschriften	Lüdinghausen	59, 60	52, 57
	Vischering	63	—
	Rauschenburg	80	—
Kamine	Davensberg	14	7
	Drensteinfurt	33	33
	Westerwinkel	44	—
	Lüdinghausen	60	57, 58
Kanzel	Davensberg	13	7
Kapitälle	Herbern	42	—
Kelche, Ciborien	Cappenberg	28	22
	Lüdinghausen	59	52—54
	Werne	112	103
Kirchen, Kapellen	Aschebeeg	11	1
	Davensberg	13	5
	Bockum	18	10

Digitized by Google

Bezeichnung	Ort	Seite	Tafel
Kirchen, Kapellen	Bork	22	—
	Cappenberg	27	11, 12, 17
	Drensteinfurt	34	30
	Venne	36	36
	Herbern	41	38
	Hövel	48	—
	Lüdinghausen	58	47—49, 51, 55
	Nordkirchen	70	66
	Olfen	77	—
	Ottmarsbocholt	82	85
	Selm	85	86
	Senden	89	87
	Seppenrade	95	—
	Südkirchen	97	—
	Venne	100	—
	Walstedde	102	—
	Ameke	103	—
	Werne	110, 112	100
	Capelle	112	—
Kreuze	Aschebergh	12	—
	Cappenberg	28	20
	Ermelinghof	49	46
	Lüdinghausen	59	54
	Senden	89	88, 89
	Walstedde	103	99
Leuchter, Laternen	Aschebergh	12	1, 4
	Davensberg	13	5
	Cappenberg	28	22
	Lüdinghausen	59	1
	Südkirchen	98	—
Madonna, Doppelmadonna, Pieta	Aschebergh	12	—
	Cappenberg	28	—
	Olfen	78	81
	Walstedde	103	99
	Werne	111	102
Malerei, Tafelgemälde	Cappenberg	28, 29	25, 26—29
	Nordkirchen	72	73, 74
Manuskripte mit Initialen; Miniaturen, Chorbücher	Wetterwinkel	45	43, 44
	Nordkirchen	72	75—80, 69
	Olfen	78	—
Mörser	Aschebergh	12	4
	Nordkirchen	72	—
Monstranzen	Nordkirchen	70	67
	Ottmarsbocholt	82	83
	Capelle	113	105
Pokale, Krüge ꝛc.	Drensteinfurt	35	35
	Ermelinghof	50	46
	Nordkirchen	72	67
	Senden	90	93
Portale, Thore, Thüren, Thürgriffe, Zugbrücken	Cappenberg	28	21, 25
	Drensteinfurt	35	35
	Lüdinghausen	58, 59	50, 58
	Nordkirchen	72	68
	Olsbering	65	65
	Werne	105, 111	101

Bezeichnung	Ort	Seite	Tafel
Reliefs, verschiedene, in Thon, Stein, Holz, Elfenbein	Aschebergh	12	3
	Cappenberg	28	15
	Venne	36	37
	Lüdinghausen	59, 60	51, 57
	Olsbering	65	62
	Rauschenburg	80	—
	Seppenrade	95	97
	Werne	111	101
Reliquien-Behälter	Cappenberg	28	24
	Senden	89	90, 91
	Werne	111	102
Sakramentshäuschen, Heiligenhäuschen, Nischen	Bockum	19	10
	Cappenberg	27	15
	Drensteinfurt	34	—
	Lüdinghausen	59	49
	Olfen	78	—
	Senden	89	87, 92
	Venne	100	—
	Werne	111	101
Schränke, Füllungen, Truhen, Gehäuse	Aschebergh	12	4
	Cappenberg	28	21
	Drensteinfurt	33	34
	Herbern	42	—
	Ilsingen	43	43
	Ermelinghof	49	50
	Sandfort	79	85
	Senden	90	94
	Venne	36	—
Statuen, verschiedene, von Holz, Stein ꝛc. (Christus, Heilige, Donatoren, Selbdritt, Sphynxe, Löwen)	Davensberg	14	17
	Cappenberg	28	16, 21
	Ilsingen	43	41
	Lüdinghausen	59	53
	Olsbering	65	64
	Seppenrade	95	97
	Südkirchen	98	98
	Ameke	103	—
Stickereien und Gewebe, (Schleier, Hungertuch, Kasseln)	Aschebergh	12	—
	Capelle	113	—
	Senden	90	92, 93
	Werne	111	—
Taufsteine	Aschebergh	12	1
	Bockum	19	10
	Cappenberg	27	—
	Drensteinfurt	34	30
	Lüdinghausen	59	48
	Nordkirchen	70	66
	Sandfort	79	83, 84
	Selm	86	—
	Seppenrade	95	97
	Südkirchen	98	—
	Walstedde	103	—
	Werne	111	101, 103
Tische	Ilsingen	43	41
	Nordkirchen	72	72
Waffeleisen	Lüdinghausen	62	—
Weihwasserkessel	Cappenberg	28	22

Digitized by Google

Digitized by Google

This book should be r
the Library on or before th
stamped below.
A fine of five cents a da

FINE ARTS LIBRARY
3 2044 034 809 657

D-P
FA 770 .70 (F) 1
DATE
6/86
ISSUED TO
INVENTORY-CR